

Mag.Zl.: **SV 08/104/24**

**Übertragener Wirkungsbereich  
Gemeindestraßen**

**Domplatz, Paulitschgasse 13**

**T +43 463 537- 3341**

**F +43 463 537- 6246**

strassenbau.verkehr@klagenfurt.at

www.klagenfurt.at

**Sachbearbeiterin:**

Ing. Nina Trattnig

*Datum: 21.10.2024*

## VERORDNUNG

Der Bürgermeister der Landeshauptstadt Klagenfurt ordnet gemäß der §§ 24, 25, 43, 44, 45 in Verbindung mit § 94d der Straßenverkehrsordnung 1960, BGBl. Nr. 159/1960, in der derzeit geltenden Fassung, folgende Verkehrsregelungen an:

### § 1

**„Geh- und Radweg“:**

- a) Ab der Hubertusstraße in Richtung Süden bis zum **Südring** sowie entlang der Nordseite des Südringes bis zum Karoline-Käfer-Weg (gemäß Plan Nr. 376/20/24 vom 26.06.2024).
- b) Für die Ostseite der **Waidmannsdorfer Straße** zwischen der Glanfurt und der Gendarmeriestraße (gemäß Plan Nr. 395/13/24 vom 01.07.2024).

### § 2

**„Gehweg“:**

Für die Südseite der **Abstimmungsstraße** ab dem Gehsteig bis zum Objekt Nr. 1 (gemäß Plan Nr. 791/03/24 vom 15.07.2024).

### § 3

**„Fahrverbot“** mit dem Zusatz **„ausgenommen Berechtigungskarte Stadttheater Klagenfurt“:**

Für die östliche Zufahrt zum Stadttheater aus der **Purtscherstraße** (gemäß Plan Nr. 485/07/24 vom 22.07.2024).





#### § 4

##### „Kennzeichnung eines Schutzweges“:

Über die **Theatergasse** zwischen dem Heuplatz und dem Erzherzog-Johann-Park (gemäß Plan Nr. 393/06/24 vom 04.07.2024), Abänderung der Verordnung SV 08/113/21 § 2 vom 14.12.2021.



#### § 5

##### „Vorrang geben“:

Für die Parzelle Nr. 400/1 der KG 72198 in den **Schachterlweg** (gemäß Plan Nr. 882/03/24 vom 05.08.2024).

#### § 6

##### Aufhebung von Verkehrsregelungen:

1. Alle bestehenden straßenpolizeilichen Maßnahmen, die durch diese Verordnung ersetzt bzw. geändert werden.
2. **„Straßensperre durch technisches Hindernis“** für die **Waffenschmiedgasse** östlich von Obj. Nr. 11 von der Nordostecke der Parzelle 186/4 zur Südostecke der Parzelle 186/3 der KG 72195 Waidmannsdorf, Aufhebung Verordnung SV 08/113/19 § 18 vom 05.12.2019
3. **„Vorgeschriebene Fahrtrichtung geradeaus - links“** mit dem Zusatz **„ausgenommen  (Radfahrer)“** für die **Schumanngasse** bei der Einmündung in die Universitätsstraße in Richtung Süden, Aufhebung Verordnung 08/113/19 § 11 vom 05.12.2019.
4. **„Vorgeschriebene Fahrtrichtung links“** mit dem Zusatz **„ausgenommen  (Radfahrer)“** für die **Wilfriedgasse** bei der Einmündung in die Universitätsstraße in Richtung Süden, Aufhebung Verordnung 08/113/19 § 12 a) vom 05.12.2019.
5. **„Einbahnstraße“**:
  - a) Für die Westzufahrt zum Flughafenareal bei der Einmündung in die **Flughafenstraße**, in Richtung von Norden nach Süden, Aufhebung Verordnung SV 08/110/19 § 1 a) vom 05.12.2019.
  - b) Für die nördliche Fahrspur nordseitig vom Abfertigungsgebäude am Flughafenareal in der **Flughafenstraße**, in Richtung von Westen nach Osten, Aufhebung Verordnung SV 08/110/19 § 1 b) vom 05.12.2019.



**6. „Einfahrt verboten“:**

- a) Für die nördliche Fahrspur nordseitig vom Abfertigungsgebäude am Flughafenareal in der **Flughafenstraße**, ab der Ostzufahrt in Richtung nach Westen, Aufhebung Verordnung SV 08/110/19 § 2 a) vom 05.12.2019.
- b) Für die südliche Fahrspur nordseitig vom Abfertigungsgebäude am Flughafenareal in der **Flughafenstraße**, ab der Ostzufahrt in Richtung nach Westen, Aufhebung Verordnung SV 08/110/19 § 2 b) vom 05.12.2019.

**7. „Vorgeschriebene Fahrtrichtung“ nach rechts:**

Für die Ausfahrt vom GAC-Parkplatz bei der Einmündung in die Westzufahrt am Flughafenareal in der **Flughafenstraße**, Aufhebung Verordnung SV 08/110/19 § 3 vom 05.12.2019.

**8. „Vorgeschriebene Fahrtrichtung“ nach links:**

Für die nördliche Fahrspur nordseitig vom Abfertigungsgebäude am Flughafenareal in der **Flughafenstraße** bei der Einmündung in die Ostausfahrt, Aufhebung Verordnung SV 08/110/19 § 4 vom 05.12.2019.

**9. „Vorrang geben“:**

- a) Für die nördliche Fahrspur nordseitig vom Abfertigungsgebäude am Flughafenareal in der **Flughafenstraße**, bei der Einmündung in die Ostzufahrt, Aufhebung Verordnung SV 08/110/19 § 5 a) vom 05.12.2019.
- b) Für die südliche Fahrspur nordseitig vom Abfertigungsgebäude am Flughafenareal in der **Flughafenstraße**, bei der Einmündung in die Ostzufahrt, Aufhebung Verordnung SV 08/110/19 § 15 b) vom 05.12.2019.

**10.** Für die Ostausfahrt vom Flughafenareal bei der Einmündung in die **Flughafenstraße**, Aufhebung Verordnung SV 08/110/19 § 5 c) vom 05.12.2019.

**11. „Fahrverbot“ mit dem Zusatz „ausgenommen Busse“:**

Für die nördliche Fahrspur nordseitig vom Abfertigungsgebäude am Flughafenareal in der **Flughafenstraße**, in Richtung nach Osten, Aufhebung Verordnung SV 08/110/19 § 6 vom 05.12.2019.

**12. „Fahrverbot“ mit dem Zusatz „ausgenommen Mitarbeiter, Berechtigte und Zufahrt zum Zollamt“:**

Für die Zufahrt zum Mitarbeiterparkplatz und Zollamt ostseitig vom Abfertigungsgebäude am Flughafenareal in der **Flughafenstraße**, nordseitig vom Mitarbeiterparkplatz in Richtung nach Süden, Aufhebung Verordnung SV 08/110/19 § 7 vom 05.12.2019.

**13. „Kennzeichnung eines Schutzweges“:**

- a) Für den westlichen Übergang über die nördliche und südliche Fahrspur nordseitig vom Abfertigungsgebäude am Flughafenareal in der **Flughafenstraße**, beim Ein- und Ausgang der Abflug- und Ankunftshalle, Aufhebung Verordnung SV 08/110/19 § 8 a) vom 05.12.2019.



- b) Für den östlichen Übergang über die Fahrbahn nordseitig vom Abfertigungsgebäude am Flughafenareal in der **Flughafenstraße**, beim Ein- und Ausgang der Abflug- und Ankunftshalle, Aufhebung Verordnung SV 08/110/19 § 8 b) vom 05.12.2019.

**14. „Sackgasse“:**

Für die Ostzufahrt vom Flughafenareal bei der Einmündung in die **Flughafenstraße**, Aufhebung Verordnung SV 08/110/19 §9 vom 05.12.2019.

**15. „Querrinne oder Aufwölbung“:**

Für die Fahrbahn nordseitig vom Abfertigungsgebäude am Flughafenareal in der **Flughafenstraße**, vor dem östlichen Schutzweg beim Ein- und Ausgang der Abflug- und Ankunftshalle, Aufhebung Verordnung SV 08/110/19 § 10 vom 05.12.2019.

**§ 7**

Diese Verordnung tritt durch das Aufstellen bzw. das Entfernen der entsprechenden Verkehrszeichen und Verkehrsleiteinrichtungen gemäß §§ 50, 52, 53, 54, 55 der StVO 1960 in Verbindung mit der Bodenmarkierungsverordnung BGBl 848/1995 in Kraft.

**§ 8**

Übertretungen dieser Verordnung werden von der Landespolizeidirektion für Kärnten gemäß § 99 der Straßenverkehrsordnung, BGBl. Nr. 159/1960, in der derzeit geltenden Fassung, geahndet.

Für den Bürgermeister

(Stadträtin Sandra Wassermann,BA)



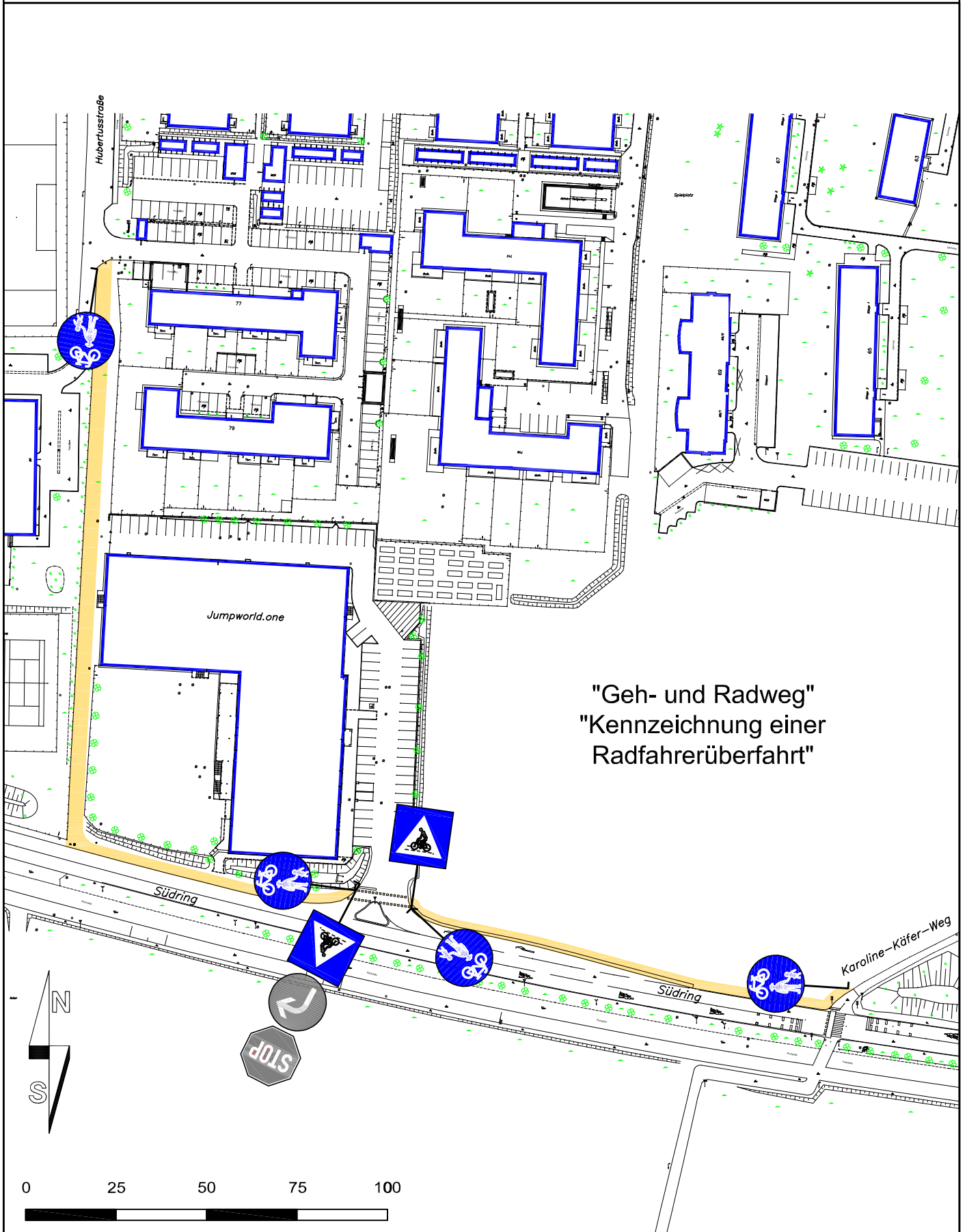
Ergeht an:

1. Stadtpolizeikommando – Verkehrsreferat
2. Landespolizeidirektion – Sicherheits- und Verwaltungspolizei
3. Herrn Bürgermeister Christian Scheider
4. Frau Stadträtin Sandra Wassermann
5. Abt. Stadtkommunikation
6. Abt. Abgaben und Gebührenrecht
7. Abt. Baurecht und Gewerberecht
8. Abt. Klima und Umweltschutz
9. Abteilung Vermessung und Geoinformation
10. Abt. Straßenbau und Verkehr



# Südring

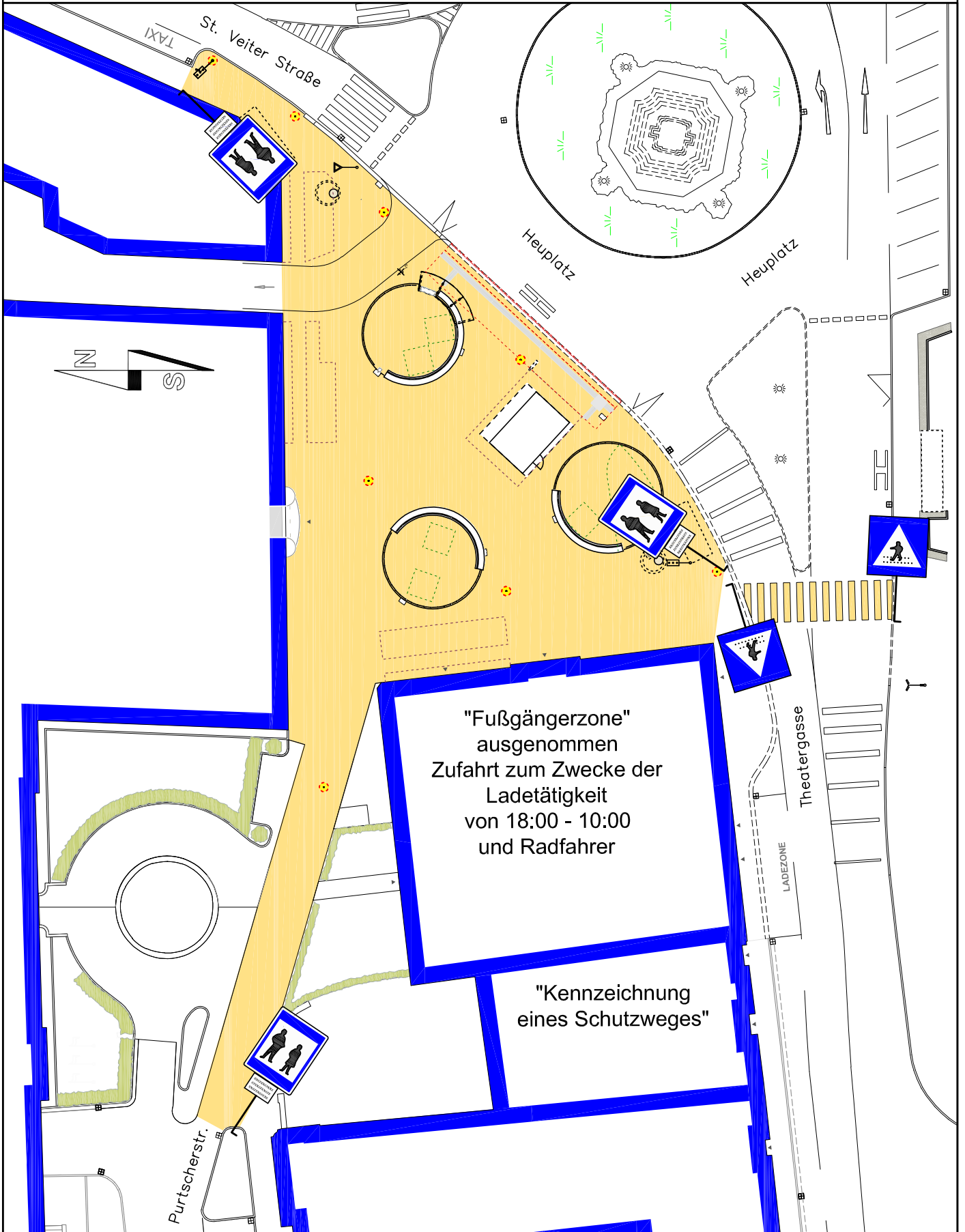
Datenquelle: Abt. Vermessung und Geoinformation, Naturbestands- und Katasterplan





# Heuplatz

Datenquelle: Abt. Vermessung und Geoinformation, Naturbestands- und Katasterplan





MAGISTRAT KLAGENFURT AM WÖRTHERSEE

Abt. Straßenbau und Verkehr

Waidmannsdorfer Straße

Projekt: Ing.in Trattnig

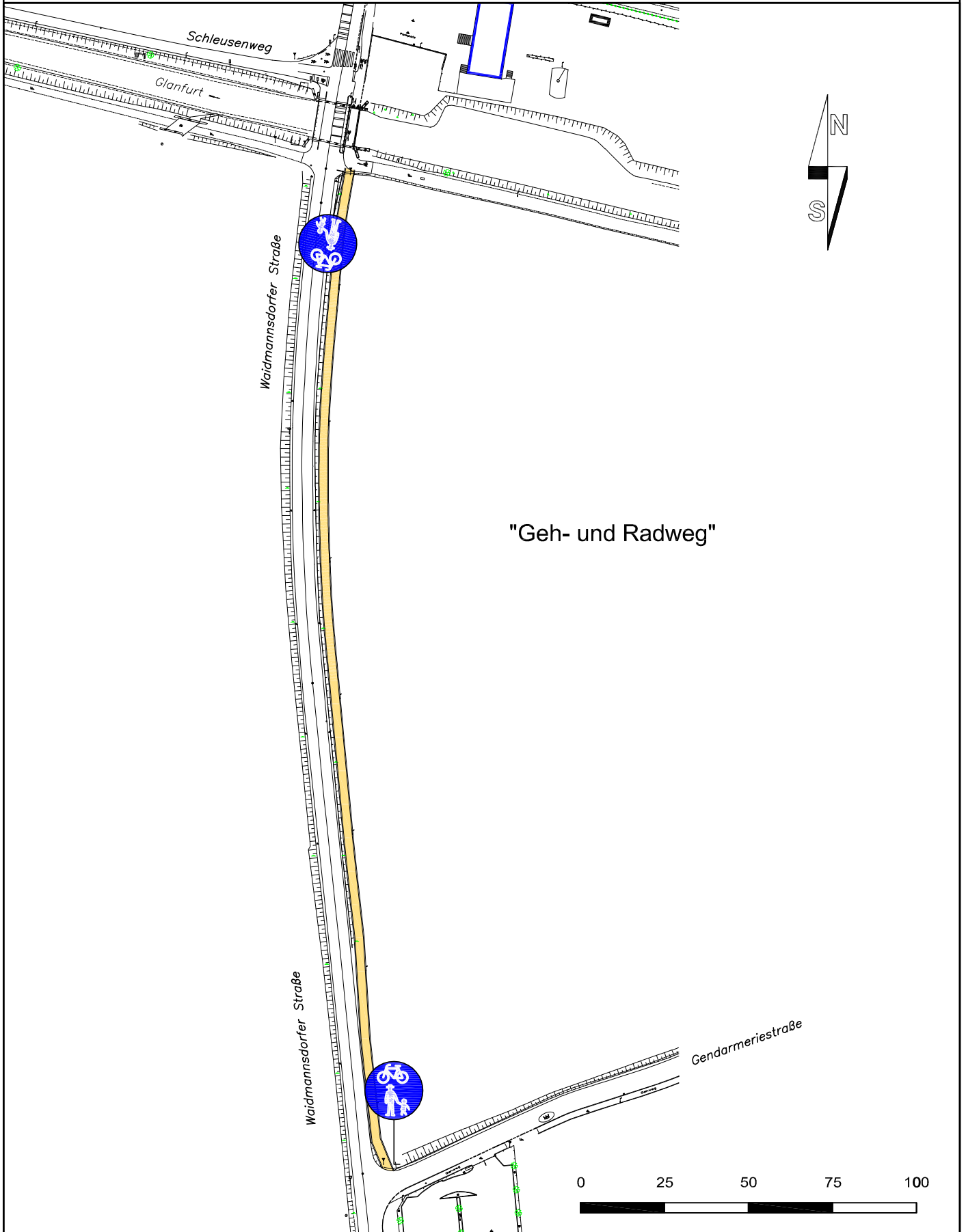
CAD: Grosinger

Datum: 01.07.2024

Maßstab: o.M.

Plannummer: 395/13/24

Datenquelle: Abt. Vermessung und Geoinformation, Naturbestands- und Katasterplan







MAGISTRAT KLAGENFURT AM WÖRTHERSEE

Abt. Straßenbau und Verkehr

# Purtscherstraße Zufahrt Stadttheater - Ostseite

Projekt: Ing.in Trattinig

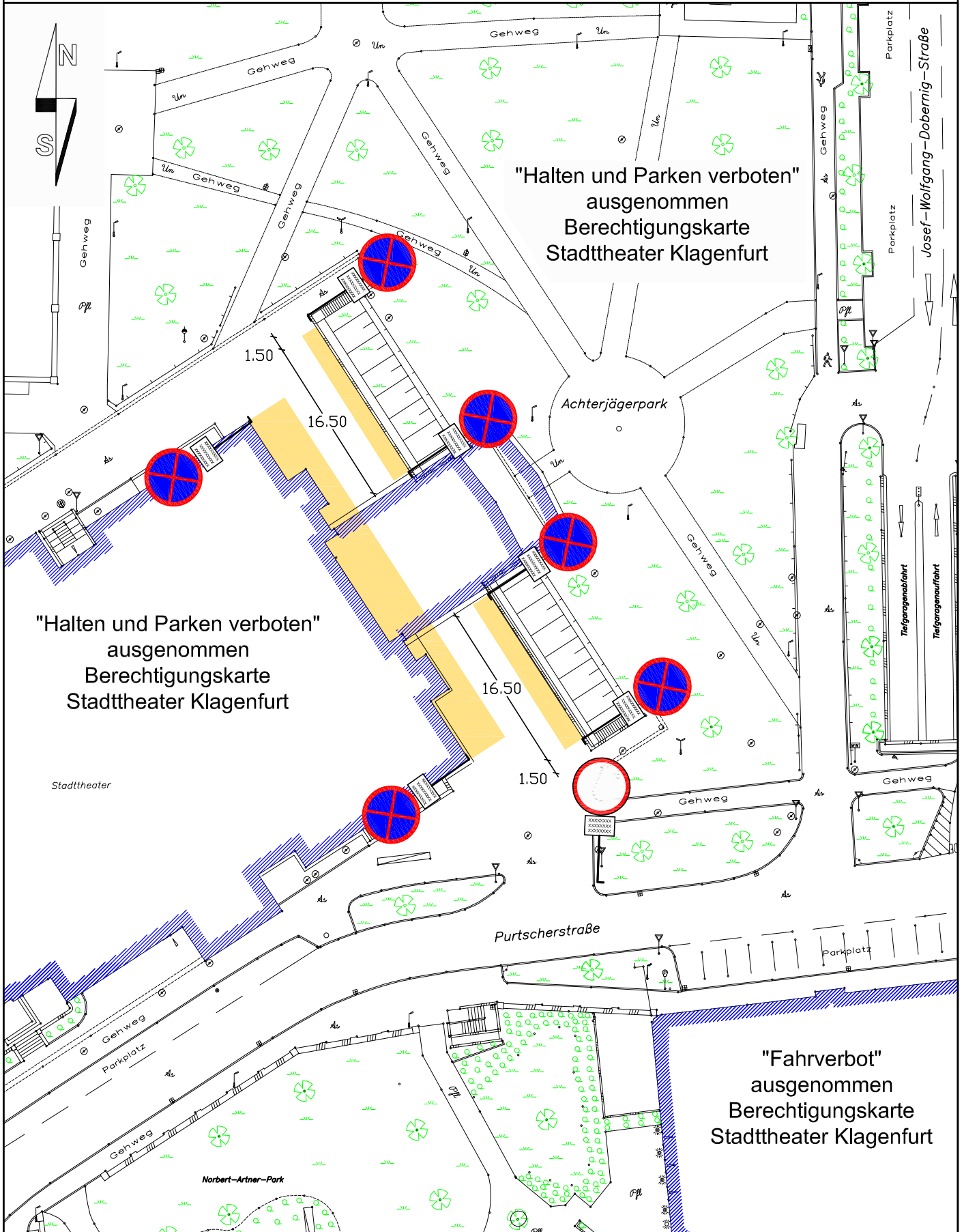
CAD: Grosinger

Datum: 22.07.2024

Maßstab: 1:500

Plannummer: 485/07/24

Datenquelle: Abt. Vermessung und Geoinformation, Naturbestands- und Katasterplan



"Halten und Parken verboten"  
ausgenommen  
Berechtigungskarte  
Stadttheater Klagenfurt

"Halten und Parken verboten"  
ausgenommen  
Berechtigungskarte  
Stadttheater Klagenfurt

"Fahrverbot"  
ausgenommen  
Berechtigungskarte  
Stadttheater Klagenfurt



MAGISTRAT KLAGENFURT AM WÖRTHERSEE

Abt. Straßenbau und Verkehr

# Abstimmungsstraße

Projekt: Ing.in Trattnig

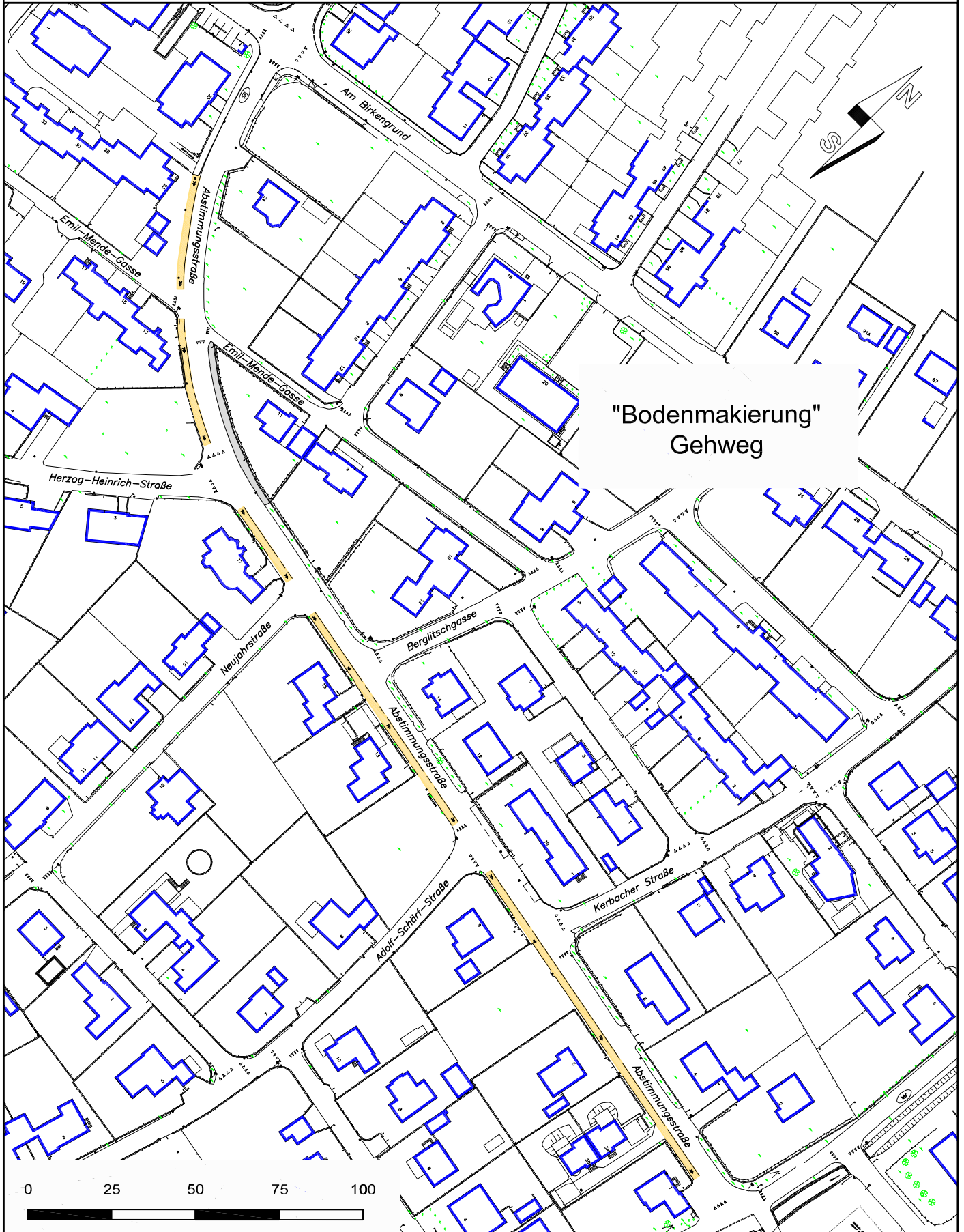
CAD: Grosinger

Datum: 15.07.2024

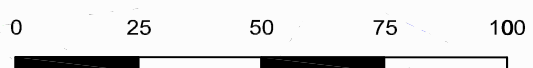
Maßstab: o.M.

Plannummer: 791/03/24

Datenquelle: Abt. Vermessung und Geoinformation, Naturbestands- und Katasterplan



"Bodenmakierung"  
Gehweg





MAGISTRAT KLAGENFURT AM WÖRTHERSEE

Abt. Straßenbau und Verkehr

# Schachterlweg

Projekt: Ing.in Trattnig

CAD: Grosinger

Datum: 05.08.2024

Maßstab: 1:500

Plannummer: 882/03/24

Datenquelle: Abt. Vermessung und Geoinformation, Naturbestands- und Katasterplan

