

Mag.Zl.: **SV 08/101/24**

**Übertragener Wirkungsbereich
Gemeindestraßen**

Domplatz, Paulitschgasse 13

T +43 463 537- 3341

F +43 463 537- 6246

strassenbau.verkehr@klagenfurt.at

www.klagenfurt.at

Sachbearbeiterin:

Ing. Nina Trattnig

Datum: 17.04.2024

VERORDNUNG

Der Bürgermeister der Landeshauptstadt Klagenfurt ordnet gemäß der §§ 24, 25, 43, 44, 45 in Verbindung mit § 94d der Straßenverkehrsordnung 1960, BGBl. Nr. 159/1960, in der derzeit geltenden Fassung, folgende Verkehrsregelungen an:

§ 1

„Geh- und Radweg“:

Für das Grundstück Nr. 510/4 der KG 72127 zwischen der **Valentin-Leitgeb-Straße** und der Rosentaler Straße (gemäß Plan Nr. 712/05/24 vom 13.03.2024).

§ 2

„Einfahrt verboten“ mit dem Zusatz **„ausgenommen Linienbusse, Einsatzfahrzeuge, Ladetätigkeit zw. 8:00-10:00 und Zufahrt zu Klostergasse 1-3“**:

Für die Einfahrt aus der Ursulinengasse in den **Heiligengeistplatz** (gemäß Plan Nr. 67/04/24 vom 16.01.2024 vom 30.11.2023), in Abänderung der Verordnung ÖO 417/03/95 § 2 2) vom 31.05.1995.

§ 3

„Halt“ und **„Haltelinie“**:

Für die Ausfahrt von Obj. Nr. 2 in den **Friedelstrand** (gemäß Plan Nr. 410/12/24 vom 12.03.2024).

§ 4



„Radfahrerüberfahrt“:

Für die Ausfahrt von Obj. Nr. 2 in den **Friedelstrand** (gemäß Plan Nr. 410/12/24 vom 12.03.2024).





Aufhebung von Verkehrsregelungen:

1. Alle bestehenden straßenpolizeilichen Maßnahmen, die durch diese Verordnung ersetzt bzw. geändert werden.
2. „**Vorgeschriebene Fahrtrichtung rechts**“ für die **Pulverturmstraße** bei der Einmündung in den Südring, Aufhebung Verordnung SV 08/108/23 § 6 a) vom 20.12.2023
3. „**Einfahrt verboten**“ mit dem Zusatz „**ausgenommen Linienbusse, Taxi und  (Radfahrer)**“ für die **Ginzkeygasse** ab der Schumanngasse in Richtung Osten, Aufhebung Verordnung 08/113/19 § 9 a) vom 05.12.2019.
4. „**Einfahrt verboten**“ mit dem Zusatz „**ausgenommen Linienbusse, Taxi und  (Radfahrer)**“: für die **Universitätsstraße** ab Wilfriedgasse in Richtung Westen, Aufhebung Verordnung 08/113/19 § 9 b) vom 05.12.2019.

§ 5

Diese Verordnung tritt durch das Aufstellen bzw. das Entfernen der entsprechenden Verkehrszeichen und Verkehrsleiteinrichtungen gemäß §§ 50, 52, 53, 54, 55 der StVO 1960 in Verbindung mit der Bodenmarkierungsverordnung BGBl 848/1995 in Kraft.

§ 6

Übertretungen dieser Verordnung werden von der Landespolizeidirektion für Kärnten gemäß § 99 der Straßenverkehrsordnung, BGBl. Nr. 159/1960, in der derzeit geltenden Fassung, geahndet.

Für den Bürgermeister

(Stadträtin Sandra Wassermann)



Ergeht an:

1. Stadtpolizeikommando – Verkehrsreferat
2. Landespolizeidirektion – Sicherheits- und Verwaltungspolizei
3. Herrn Bürgermeister Christian Scheider
4. Frau Stadträtin Sandra Wassermann
5. Abt. Stadtkommunikation
6. Abt. Abgaben und Gebührenrecht
7. Abt. Baurecht und Gewerberecht
8. Abt. Klima und Umweltschutz
9. Abteilung Vermessung und Geoinformation
10. Abt. Straßenbau und Verkehr



MAGISTRAT KLAGENFURT AM WÖRTHERSEE

Abt. Straßenbau und Verkehr

Heiligengeistplatz

Projekt: Ing.in Trattinig

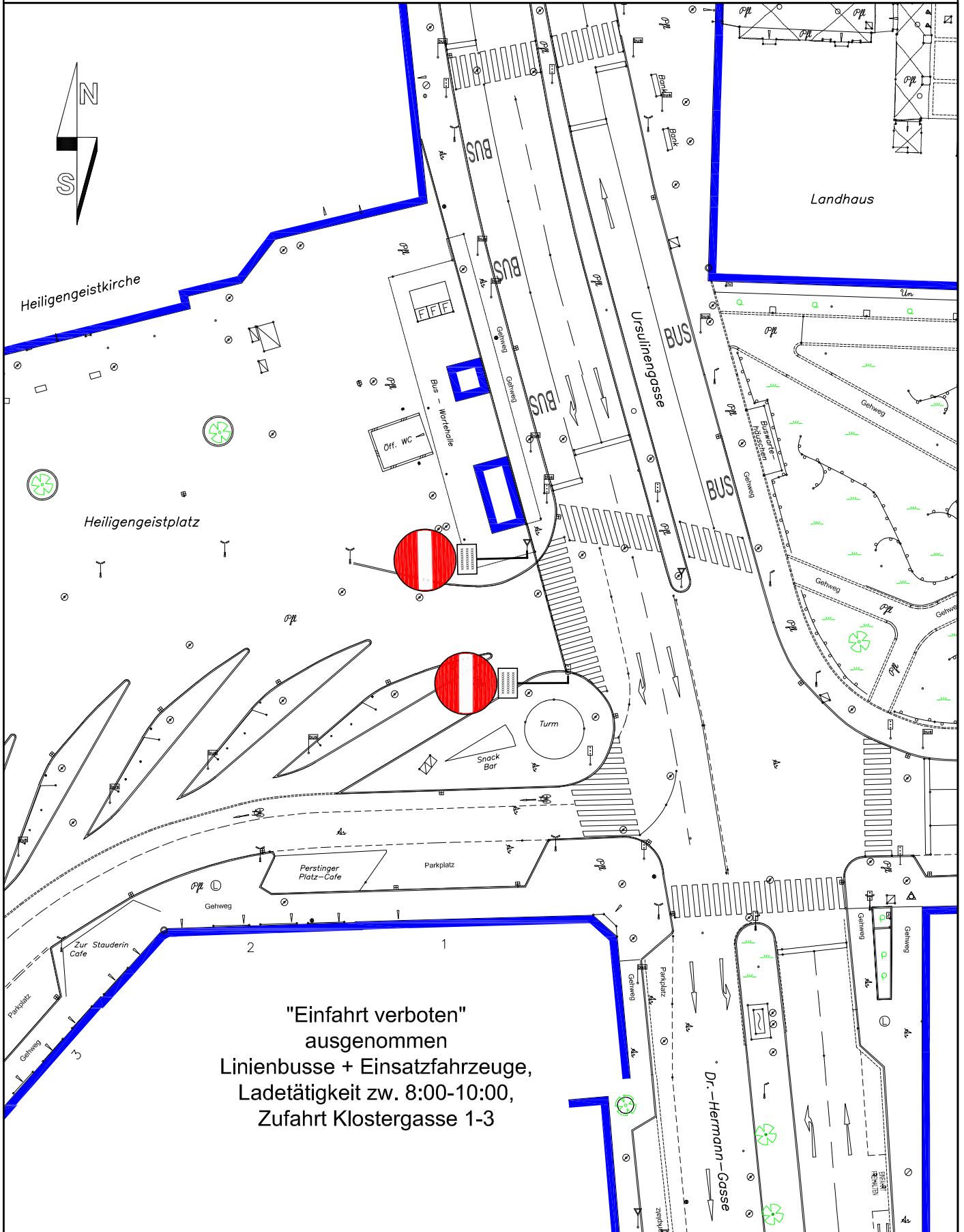
CAD: Grosinger

Datum: 16.01.2024

Maßstab: 1:500

Plannummer: 67/04/24

Datenquelle: Abt. Vermessung und Geoinformation, Naturbestands- und Katasterplan





MAGISTRAT KLAGENFURT AM WÖRTHERSEE

Abt. Straßenbau und Verkehr

Projekt: Ing.in Trattinig

CAD: Grosinger

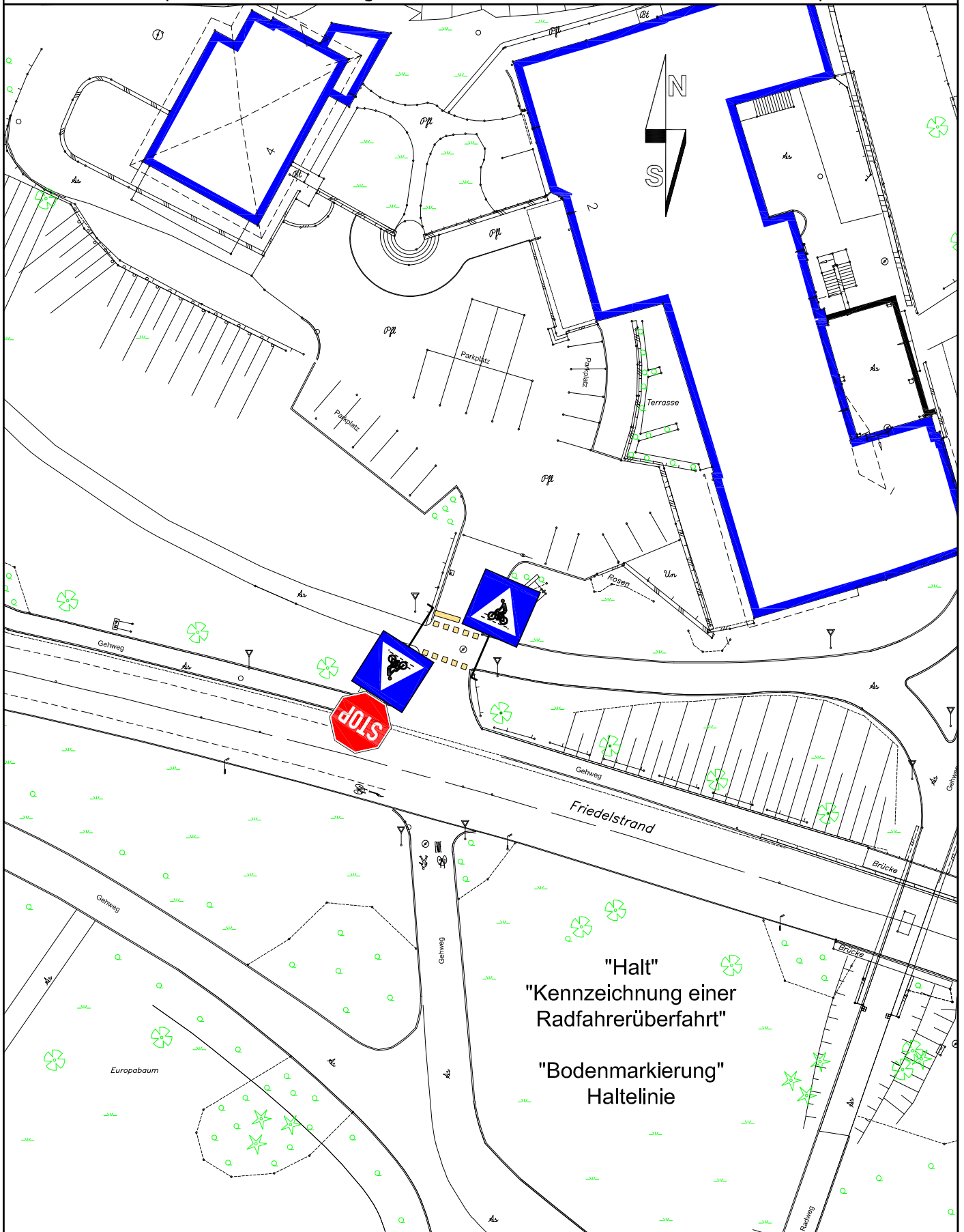
Datum: 12.03.2024

Maßstab: 1:500

Plannummer: 410/12/24

Friedelstrand

Datenquelle: Abt. Vermessung und Geoinformation, Naturbestands- und Katasterplan





MAGISTRAT KLAGENFURT AM WÖRTHERSEE

Abt. Straßenbau und Verkehr

Valentin-Leitgeb-Straße

Projekt: Ing.in Trattinig

CAD: Grosinger

Datum: 13.03.2024

Maßstab: 1:500

Plannummer: 713/05/24

Datenquelle: Abt. Vermessung und Geoinformation, Naturbestands- und Katasterplan

