

LANDTAGSWAHL

am 5. März 2023
in Klagenfurt am Wörthersee



TrendInfo

Medieninhaber (Herausgeber): Magistrat der Landeshauptstadt Klagenfurt am Wörthersee,
Bevölkerungswesen - STATISTIK
9010 Klagenfurt am Wörthersee, Kumpfgasse 20
Tel. 0463/537 - 4620
E-Mail: statistik@klagenfurt.at

Redaktion: Dr. Gabriele Stoiser, Jernej Michaela

Datenbasis: Eigene statistische Erhebungen
Magistratsdirektion, Stabsstelle Informationstechnologie

März 2023

INHALTSVERZEICHNIS

Wahlanalyse	I - V
-------------------	-------

2. WAHLLOKALE

Tab. 1.1	Wahllokale bei der Landtagswahl 2023	2- 4
Tab. 1.2	Wahllokale am vorgezogenen Stimmabgabetag am 24. Feber 2023	5
Tab. 1.3	Wahlsprengelteilungen seit der Landtagswahl 2018	5
Tab. 1.4	Wahlsprengelzusammenlegungen seit der Landtagswahl 2018	5
Tab. 1.5	Wahlberechtigte bei der Landtagswahl 2023 nach Altersgruppen	5

2. WAHLERGEBNISSE

Tab. 2.1	Wahlergebnisse in Klagenfurt seit 1945 (Europawahlen, Nationalratswahlen)	8
Tab. 2.2	Wahlergebnisse in Klagenfurt seit 1945 (Landtagswahlen)	9
Tab. 2.3	Wahlergebnisse in Klagenfurt seit 1945 (Gemeinderatswahlen)	10
Grafik 2.1	Wahlbeteiligung in Klagenfurt seit 1945	11
Tab. 2.4	Ergebnis der Landtagswahl 2023 nach Bezirken	12
Tab. 2.5	Ergebnis der Landtagswahl 2018 nach Bezirken	13
Tab.2.6	Vergleich Landtagswahl 2023 mit der Landtagswahl 2018	14

LANDTAGSWAHL 2023

Wahlberechtigte

Von den 104.578 Einwohnern Klagenfurts, die am Stichtag (3.1.2023) in Klagenfurt am Wörthersee ihren Hauptwohnsitz hatten, waren am 5. März 72.813 wahlberechtigt, also etwas über drei Viertel der Wohnbevölkerung. Gegenüber der Landtagswahl 2018 ist die Zahl der Wahlberechtigten in etwa gleich geblieben (-219 bzw. -0,3%).

Neben dem Hauptwohnsitz waren die österreichische Staatsbürgerschaft und das Alter Kriterien für die Wahlberechtigung. Mit dem Tag der Wahl musste das 16. Lebensjahr vollendet sein.

Ausgestellte Wahlkarten, fliegende Kommissionen

In Klagenfurt wurden für 5.818 Personen (8,0% aller Wahlberechtigten) Wahlkarten ausgegeben und damit die Möglichkeit zur Briefwahl wieder sehr gut angenommen. Gegenüber der letzten Landtagswahl ergibt sich ein Plus von 2.005 Wahlkarten (+52,6%; 2018: 3.813). Außerdem beantragten 104 Wahlberechtigte die Ausübung ihres Wahlrechtes vor einer fliegenden Kommission.

Insgesamt wurden 1.875 Wahlkarten persönlich beantragt und 307 schriftlich. Die Möglichkeit des Online-Antrags wurde am häufigsten in Anspruch genommen, insgesamt 3.382 Mal. Zusätzlich wurden noch 150 Anträge per E-Mail gestellt.

Wahlbeteiligung

In Klagenfurt gaben bei der Landtagswahl 47.767 Wahlberechtigte ihre Stimme ab, das entspricht einer Wahlbeteiligung von 65,6%, die damit um 1,1%-Punkte über der Wahlbeteiligung der Landtagswahl 2018 (64,5%) lag. Mehr als ein Drittel der Wahlberechtigten (34,4%) entschloss sich demnach, nicht wählen zu gehen (LTW 2018: 35,5%). 3.458 Personen nutzten die Möglichkeit, am Vorwahltag von ihrem Wahlrecht Gebrauch zu machen.

Gültige und ungültige Stimmen

Von den 47.767 abgegebenen Stimmen für die Landtagswahl waren 47.163 bzw. 98,7% gültig. Der Anteil der ungültigen Stimmen lag damit bei 1,3% (604; LTW 2018: 1,1%).

Wahlergebnis

Neun Parteien stellten sich am 5. März der Wahl. Neben den vier im Landtag vertretenen Parteien SPÖ, FPÖ, ÖVP und KÖFER (Team Kärnten) waren dies die GRÜNEN, die NEOS, die VÖ (Vision Österreich), das BFK (Bündnis für Kärnten) und die Liste STARK.

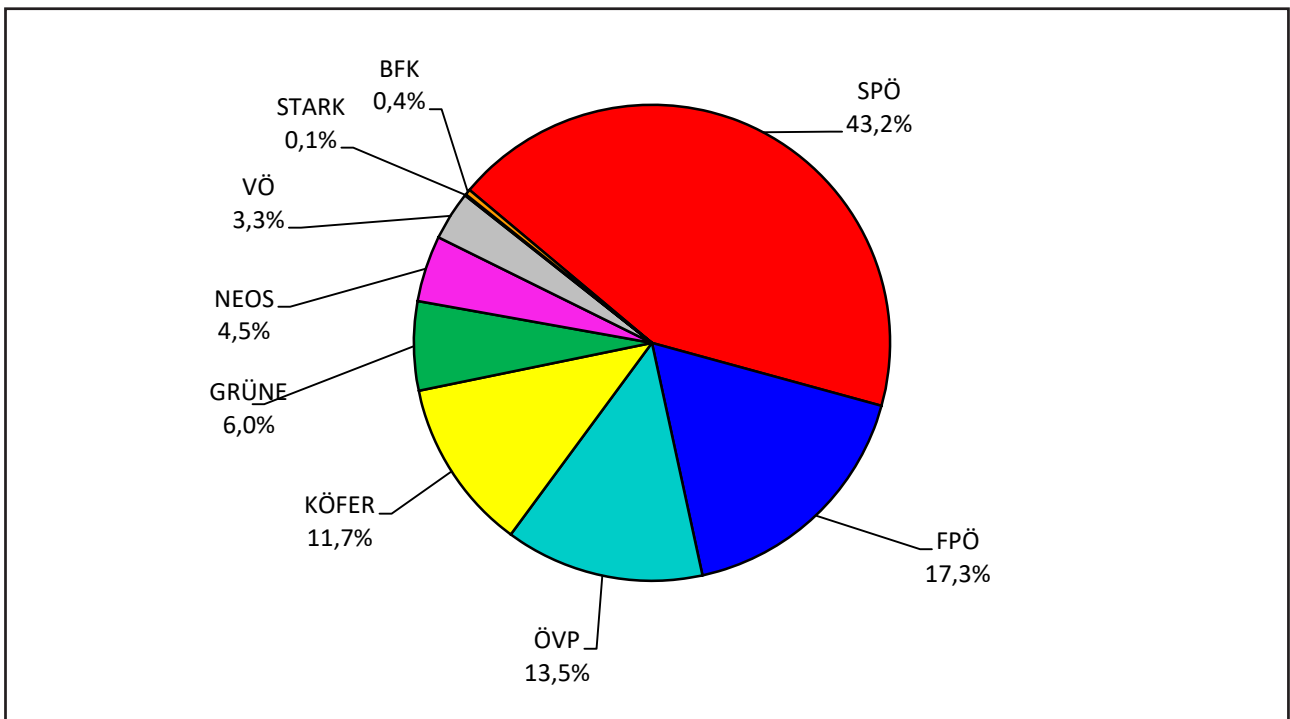
Die Stimmenverteilung brachte folgendes Ergebnis:

In Klagenfurt erhielt die SPÖ 43,16% (20.355), gefolgt von der FPÖ mit 17,33% (8.175), der ÖVP mit 13,49% (6.361) und dem Team Kärnten - KÖFER mit 11,68% (5.509). Die GRÜNEN kamen auf 6,04% (2.851) und die NEOS auf 4,50% (2.122) der Stimmen. Die „Vision Österreich“ erreichte 3,32% (1.567), während die restlichen Parteien unter der 1%-Marke blieben (BFK 0,38%, STARK 0,09%).

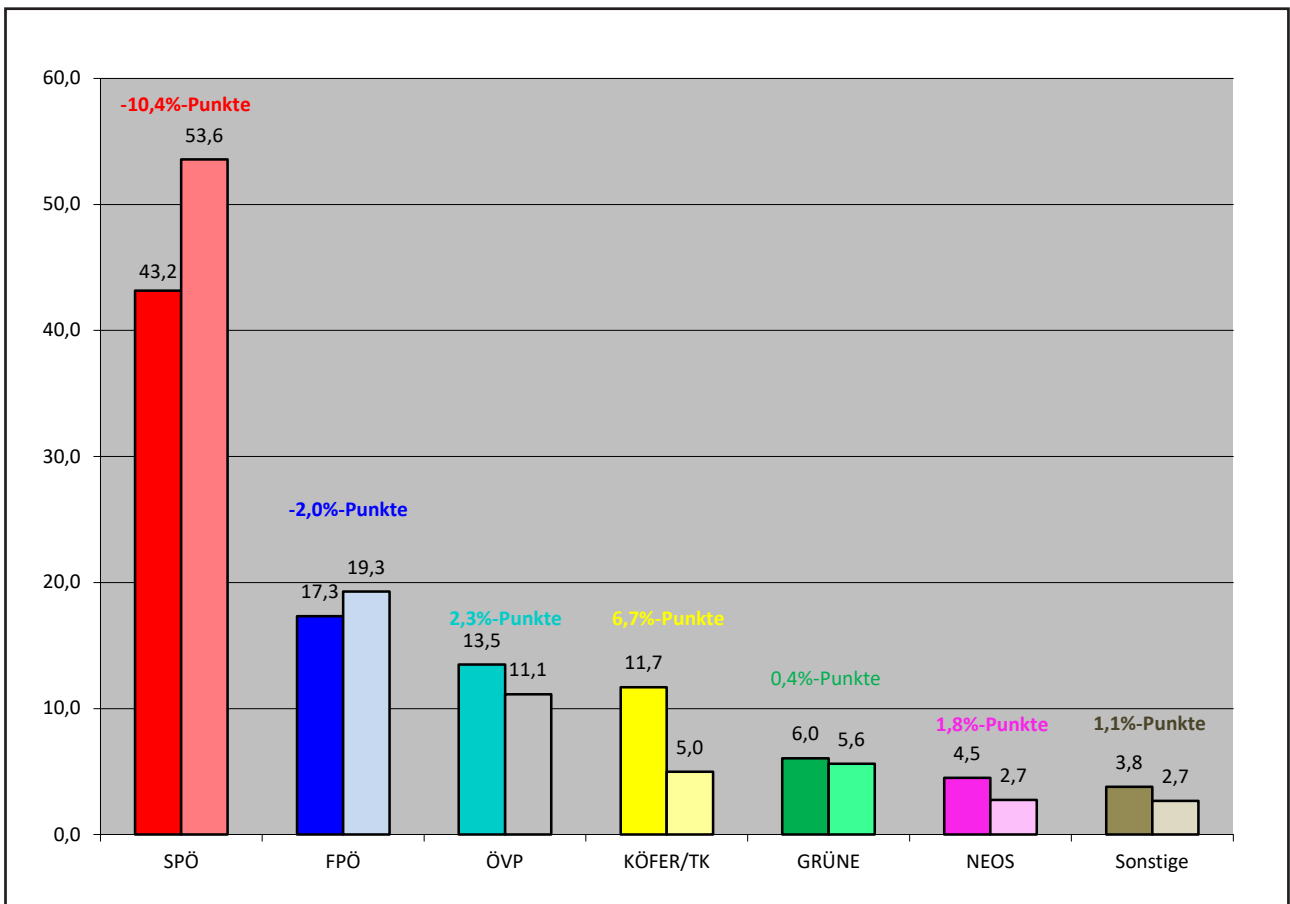
Der Stimmenanteil der SPÖ sank um 10,4%-Punkte. Auch die FPÖ konnte ihr Ergebnis von 2018 mit Minus 2,0%-Punkten nicht halten. Die ÖVP konnte ihren Stimmenanteil um 2,3%-Punkte erhöhen. Das Team Kärnten - KÖFER erzielte mit +6,7%-Punkten den stärksten Zuwachs. Auch die NEOS (1,8%-Punkte) und die GRÜNEN (0,4%-Punkte) verzeichneten ein leichtes Plus.

Kärntenweit wählten 38,94% die SPÖ, 24,53% die FPÖ, 17,04% die ÖVP und 10,08% KÖFER. Diese Parteien werden im künftigen Landtag vertreten sein. Die Grünen und die NEOS schafften die 5%-Hürde mit 3,85% bzw. 2,59% ebenso nicht wie die VÖ mit 2,37%. Die restlichen Parteien lagen unter 0,5% (BFK 0,42%, KPÖ 0,12% und Liste STARK 0,06%).

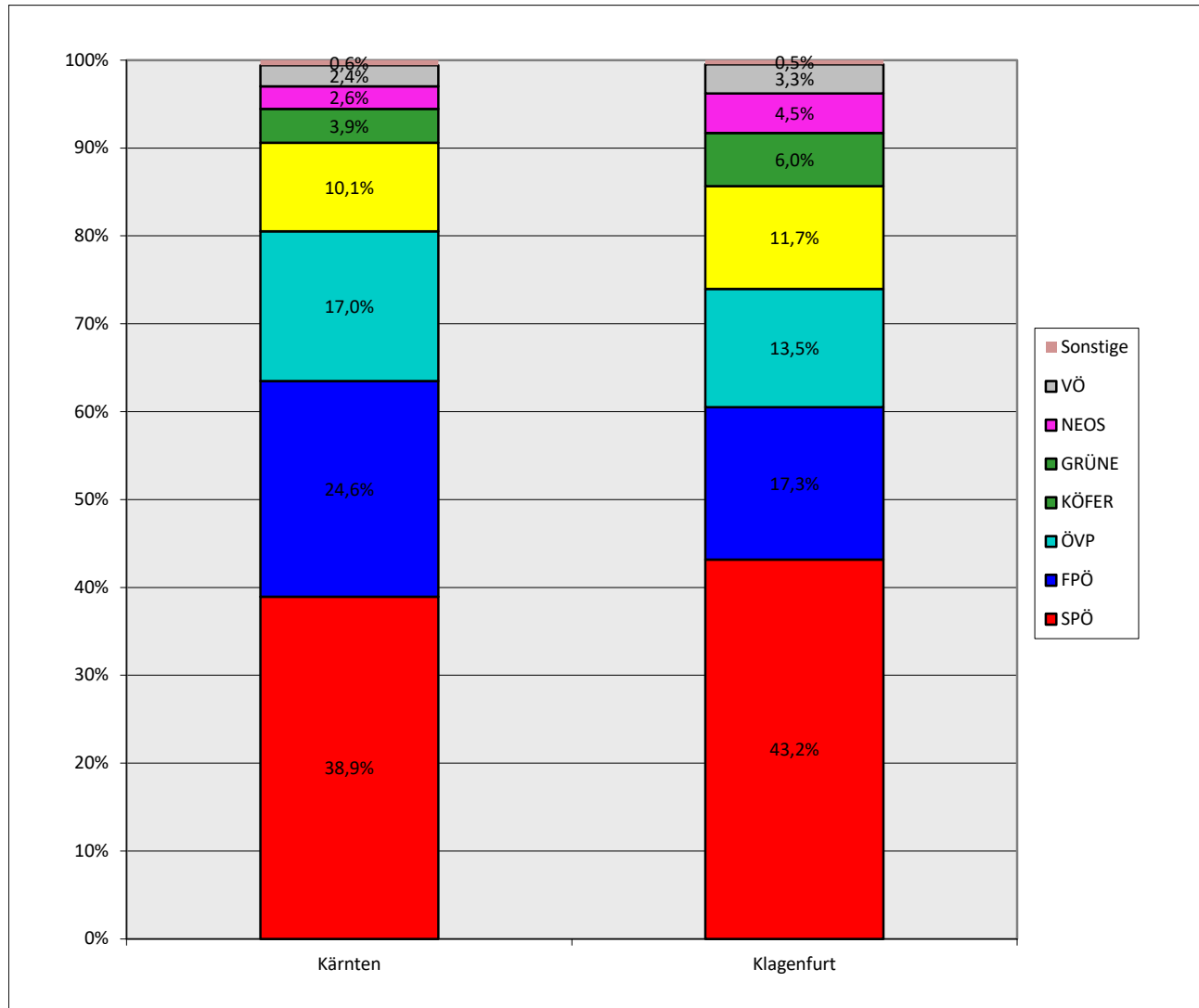
Grafik I.1 Ergebnis der LTW 2023



Grafik I.2 Ergebnis der LTW 2023 im Vergleich zur LTW 2018 in Klagenfurt-Stadt



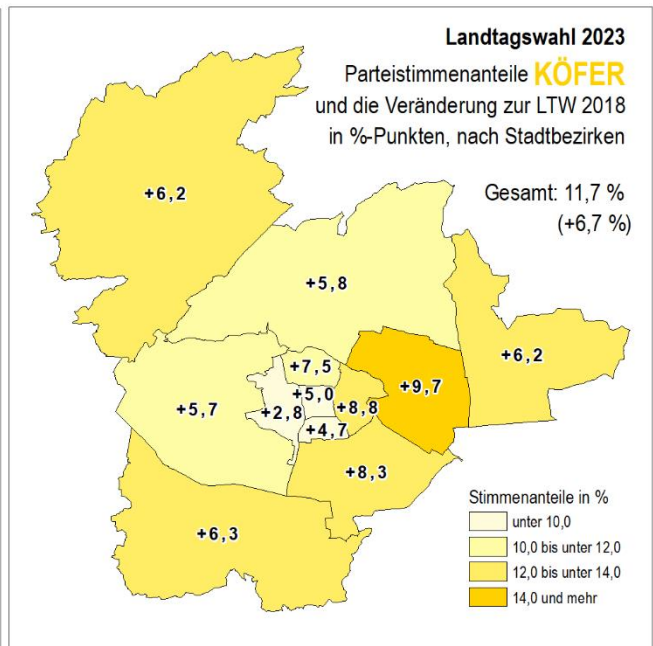

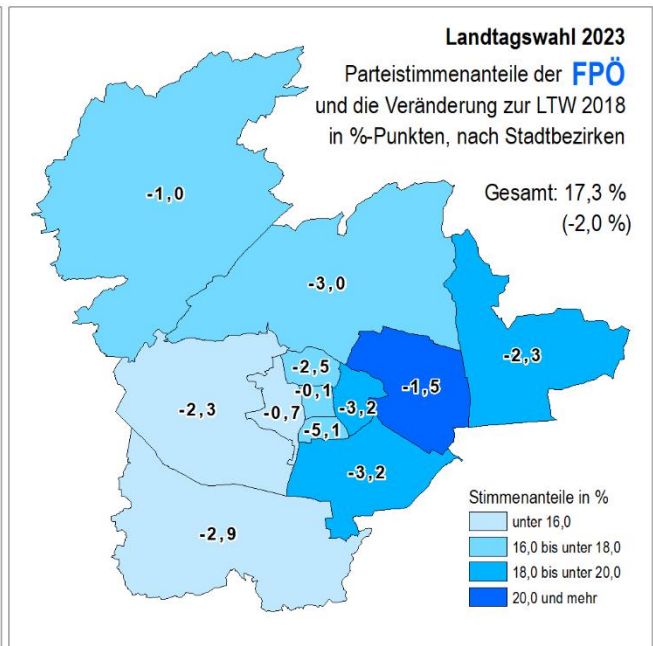
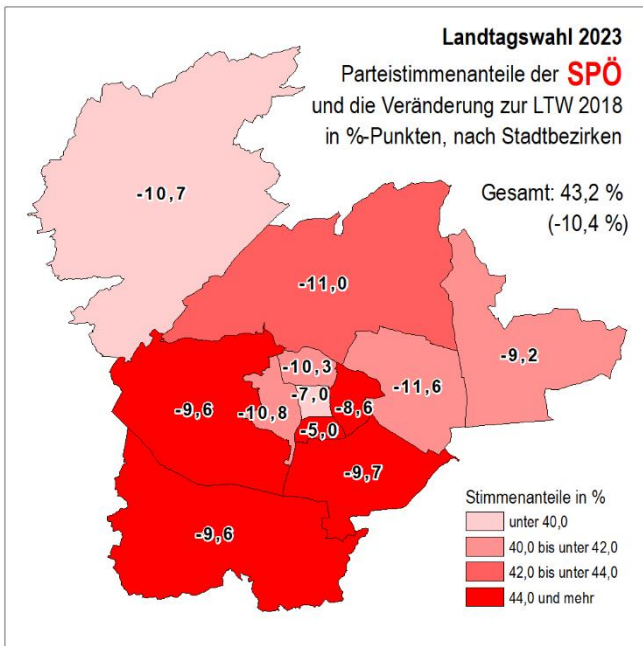
Grafik I.3 Endergebnis der LTW 2023 in Kärnten und Klagenfurt-Stadt



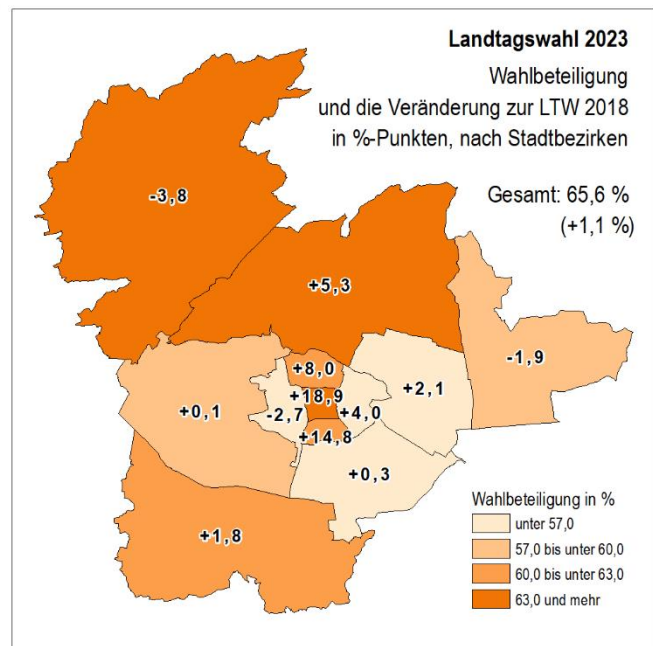

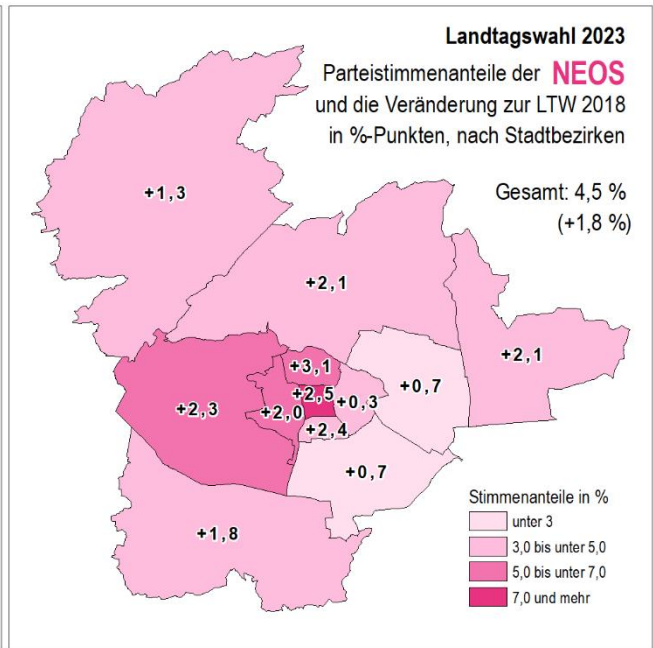
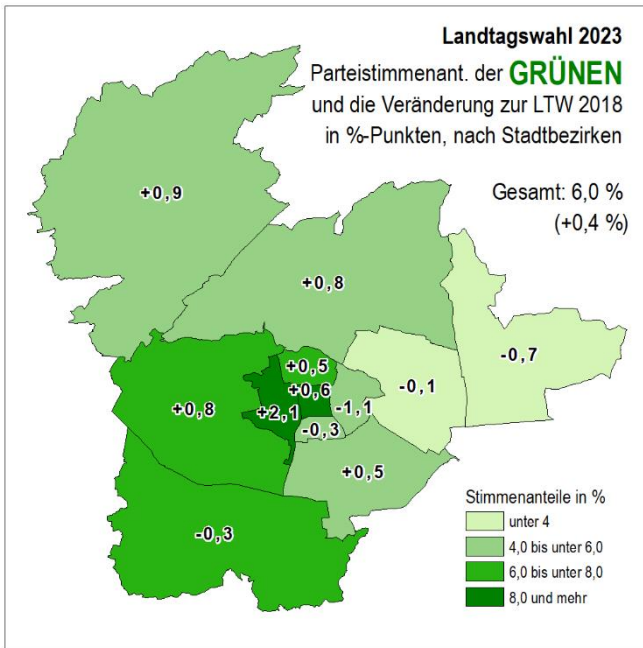
Tab I.1 Endergebnis der LTW 2023 in Kärnten und Klagenfurt-Stadt

Von den Stimmen entfielen auf	Kärnten		Klagenfurt	
	absolut	in %	absolut	in %
SPÖ	117.962	38,9	20.355	43,2
FPÖ	74.329	24,5	8.175	17,3
ÖVP	51.637	17,0	6.361	13,5
KÖFER	30.549	10,1	5.509	11,7
GRÜNE	11.676	3,9	2.851	6,0
NEOS	7.840	2,6	2.122	4,5
VÖ	7.191	2,4	1.567	3,3
STARK	167	0,1	44	0,1
BFK	1.270	0,4	179	0,4
KPÖ	349	0,1		
Insgesamt	302.970	100,0	47.163	100,0


Karte I.1 Ergebnis der LTW 2023 nach Klagenfurter Stadtbezirken



Karte I.1 Ergebnis der LTW 2023 nach Klagenfurter Stadtbezirken (Fortsetzung)



Landtagswahl '23



1.

Wahlberechtigte

Tab. 1.1 Wahllokale bei der Landtagswahl 2023

Wahl-sprengel	Objekt	Adresse
1110	Ursulinenschule	Ursulinengasse 5
2110	MS 3 - Hasnerschule	8.-Mai-Straße 44
3110	MS 3 - Hasnerschule	Lidmanskýgasse 55
5110	Kindergarten Regenbogen	Morogasse 33
5120	Kindergarten Regenbogen	Morogasse 33
5130	Kindergarten Feldkirchnerstraße	Feldkirchner Straße 7
5140	Kindergarten Feldkirchnerstraße	Feldkirchner Straße 7
5210	Kindergarten Feldkirchnerstraße	Feldkirchner Straße 7
6110	Kindergarten Regenbogen	Morogasse 33
6120	MS 6 St. Peter	Ebentaler Straße 26
6130	MS 6 St. Peter	Ebentaler Straße 26
6131	MS 6 St. Peter	Ebentaler Straße 26
6210	HAK International	Mosteckyplatz 1
6220	HAK International	Mosteckyplatz 1
6230	HAK International	Mosteckyplatz 1
6240	HTL Lastenstraße	Jesserniggstraße 2
7110	Fachberufsschule Klagenfurt	Wulfengasse 24
7120	Fachberufsschule Klagenfurt	Wulfengasse 24
7130	Volksküche	Südbahngürtel 50
7150	WIMO Fromillerstraße	Fromillerstraße 15
7170	WIMO Fromillerstraße	Fromillerstraße 15
8120	BRG Lerchenfeldstraße	Lerchenfeldstraße 22
8130	BRG Lerchenfeldstraße	Lerchenfeldstraße 22
8140	BRG Lerchenfeldstraße	Lerchenfeldstraße 22
8210	Kinderhort Festung	Richard-Wagner-Straße 20
8220	Gemeindezentrum Festung	Strutzmannstraße 17
8230	Kinderhort Festung	Richard-Wagner-Straße 20
8240	Kinderhort Festung	Richard-Wagner-Straße 20
8250	Kinderhort Festung	Richard-Wagner-Straße 20
8310	Gemeindezentrum Festung	Strutzmannstraße 17
8320	HTL Mössingerstraße	Mössingerstraße 25
8410	BRG Lerchenfeldstraße	Lerchenfeldstraße 22
8420	BRG Lerchenfeldstraße	Lerchenfeldstraße 22
8430	Ingeborg-Bachmann-Gymnasium	Ferdinand-Jergitsch-Straße 21
9110	VS 15 St.Georgen a.S.	Sandhofweg 17
9220	MS 11 Annabichl Eingang Klammgasse	Weichselhofstraße 6
9230	MS 11 Annabichl Eingang Klammgasse	Weichselhofstraße 6
9240	Betriebs-KG des Klinikum	Feschnigstraße 14
9250	Kindergarten Annabichl	Ehrentaler Straße 24
9260	Kindergarten Annabichl	Ehrentaler Straße 24
9310	FF Kalvarienberg	Feldkirchner Straße 134
9320	VS 13 am Spitalberg	Akazienhofstraße 36
9330	VS 13 am Spitalberg	Akazienhofstraße 36
9340	VS 13 am Spitalberg	Akazienhofstraße 36
9350	VS 13 am Spitalberg	Akazienhofstraße 36
9360	Rotes Kreuz Bezirksstelle Klagenfurt	Grete-Bittner-Straße 9
9370	FF Kalvarienberg	Feldkirchner Straße 134
9410	Gemeindezentrum Annabichl	St. Weiter Straße 195
9420	Offizierskasino Khevenhüllerkaserne	Mageregger Straße 200
9430	Gemeindezentrum Annabichl	St. Weiter Straße 195
10110	VS 14 Welzenegg	Schachterlweg 47
10120	Herz Jesu Pfarre Welzenegg	Eingang Steingasse 134
10200	Kinderhort Welzenegg	Rilkestraße 1
10210	VS 14 Welzenegg	Schachterlweg 47
10220	VS 14 Welzenegg	Schachterlweg 47
10221	Progress-Zentrum	Dr.-Richard-Canaval-Gasse 110
10230	VS 14 Welzenegg	Schachterlweg 47

Tab. 1.1 Fortsetzung

Wahl-sprengel	Objekt	Adresse
10240	VS 14 Welzenegg	Schachterlweg 47
10250	VS 14 Welzenegg	Schachterlweg 47
10260	Kinderhort Welzenegg	Rilkestraße 1
10270	Progress-Zentrum	Dr.-Richard-Canaval-Gasse 110
10271	Progress-Zentrum	Dr.-Richard-Canaval-Gasse 110
10280	Kinderhort Welzenegg	Rilkestraße 1
10290	Herz Jesu Pfarre Welzenegg	Eingang Steingasse 134
10310	Schloss Harbach	Harbacher Straße 70, Festsaal
10311	Mehrzwecksaal Fischl	Fischlstraße 1
10320	Gasthof Schrott	Flurgasse 8
10410	Kindergarten Fischl	Fischlstraße 32
10420	Kindergarten Fischl	Fischlstraße 32
10440	Mehrzwecksaal Fischl	Fischlstraße 1
10510	MS 6 St. Peter	Ebentaler Straße 26
10511	MS 6 St. Peter	Ebentaler Straße 26
10610	Pfarrsaal St. Theresia	Auer-von-Welsbach-Straße 15
10620	Pfarrsaal St. Theresia	Auer-von-Welsbach-Straße 15
10630	Progress-Zentrum	Dr.-Richard-Canaval-Gasse 110
10650	Pfarrsaal St. Theresia	Auer-von-Welsbach-Straße 15
10660	MS 11 Annabichl Eingang Klammgasse	Weichselhofstraße 6
10670	Progress-Zentrum	Dr.-Richard-Canaval-Gasse 110
11110	Gasthof Schrott	Flurgasse 8
11120	Gasthof Schrott	Flurgasse 8
11210	VS 11 St. Ruprecht	Kneippgasse 32
11220	Pfarre St. Modestus	Fischlstraße 59
11310	Gemeindezentrum St. Ruprecht	Seiteneingang Süd (Platzl)
11320	HTL Mössingerstraße	Mössingerstraße 25
11330	HTL Mössingerstraße	Mössingerstraße 25
11340	HTL Mössingerstraße	Mössingerstraße 25
11350	Gemeindezentrum St. Ruprecht	Seiteneingang Süd (Platzl)
11360	HTL Mössingerstraße	Mössingerstraße 25
11370	VS 11 St. Ruprecht	Kneippgasse 32
11410	Gemeindezentrum St. Ruprecht	Seiteneingang Süd (Platzl)
11420	VS 11 St. Ruprecht	Kneippgasse 32
12100	Pädagogische Hochschule Kärnten	Eingang Waidmannsdorfer Straße
12110	MS 2 Waidmannsdorf	Obirstraße 6
12120	Pädagogische Hochschule Kärnten	Eingang Waidmannsdorfer Straße
12130	Pädagogische Hochschule Kärnten	Eingang Waidmannsdorfer Straße
12140	Studentenheim Concordia	Hubertusstraße 5
12150	MS 2 Waidmannsdorf	Obirstraße 6
12160	Pädagogische Hochschule Kärnten	Eingang Waidmannsdorfer Straße
12170	Pädagogische Hochschule Kärnten	Eingang Waidmannsdorfer Straße
12180	Pädagogische Hochschule Kärnten	Eingang Waidmannsdorfer Straße
12190	MS 2 Waidmannsdorf	Obirstraße 6
12210	Studentenheim Concordia	Hubertusstraße 5
12220	Alpen-Adria-Universität Klagenfurt	Universitätsstraße 65
12230	Alpen-Adria-Universität Klagenfurt	Universitätsstraße 65
12240	Alpen-Adria-Universität Klagenfurt	Universitätsstraße 65
12241	Alpen-Adria-Universität Klagenfurt	Universitätsstraße 65
12250	Alpen-Adria-Universität Klagenfurt	Universitätsstraße 65
12310	VS 9 Dr.-Theodor-Körner-Schule	Schubertstraße 31
12320	VS 9 Dr.-Theodor-Körner-Schule	Schubertstraße 31
12330	Gemeindezentrum Waidmannsdorf	Ginzkeygasse 2
12331	Gemeindezentrum Waidmannsdorf	Ginzkeygasse 2
12340	Sonderschule Waidmannsdorf	Schubertstraße 29
12350	Gemeindezentrum Waidmannsdorf	Ginzkeygasse 2
12420	Kindergarten Haus des Kindes	Johann-Strauß-Gasse 10
12430	MS 2 Waidmannsdorf	Obirstraße 6

Tab. 1.1 Schluss

Wahl- sprengel	Objekt	Adresse
12440	VS 9 Dr.-Theodor-Körner-Schule	Schubertstraße 31
12510	Ingeborg-Bachmann Gymnasium	Ferdinand-Jergitsch-Straße 21
12520	Ingeborg-Bachmann Gymnasium	Ferdinand-Jergitsch-Straße 21
12530	Alpen-Adria-Universität Klagenfurt	Universitätsstraße 65
12540	Ingeborg-Bachmann Gymnasium	Ferdinand-Jergitsch-Straße 21
12610	Rotes Kreuz Bezirksstelle Klagenfurt	Grete-Bittner-Straße 9
12620	BRG Lerchenfeldstraße	Lerchenfeldstraße 22
13110	MS 13 Viktring	Abstimmungsstraße 31
13120	Gasthof Stanerwirt	Steiner Weg 3
13121	MS 13 Viktring	Abstimmungsstraße 31
13130	VS 20 Viktring	Schulstraße 2
13140	VS 20 Viktring	Schulstraße 2
13150	VS 20 Viktring	Schulstraße 2
13160	MS 13 Viktring	Abstimmungsstraße 31
13210	MS 13 Viktring	Abstimmungsstraße 31
13220	Gemeindezentrum Viktring	Viktringer Platz 1
13230	Gasthof Rösch	Wörthersee-Südufer-Straße 55
13240	MS 13 Viktring	Abstimmungsstraße 31
13250	Gemeindezentrum Viktring	Viktringer Platz 1
13310	VS 20 Viktring	Schulstraße 2
14110	FF Emmersdorf	Emmersdorferstraße 40
14111	Offizierskasino Khevenhüllerkaserne	Mageregger Straße 200
14120	Offizierskasino Khevenhüllerkaserne	Mageregger Straße 200
14210	MS 5 Wölfnitz	Römerweg 38
14220	MS 5 Wölfnitz	Römerweg 38
14230	MS 5 Wölfnitz	Römerweg 38
14240	MS 5 Wölfnitz	Römerweg 38
14310	HBLA Pitzelstätten	Glantalstraße 59
15110	Castellino	Schülerweg 90
15120	Castellino	Schülerweg 90
15130	Castellino	Schülerweg 90
20010	Sonstige Wahlberechtigte	Rathaus, Neuer Platz 1
10 ¹⁾	Besonderer Wahlsprengel Klinikum, St. Veiter Straße 47	
20 ¹⁾	Besonderer Wahlsprengel Klinikum, St. Veiter Straße 47	
30 ¹⁾	Besonderer Wahlsprengel Klinikum, St. Veiter Straße 47	
40 ¹⁾	Besond. Wahlsprengel übr. Krankenanstalten und Flieg. Kommissionen	
50 ¹⁾	Wahlkartensprengel	Rathaus, Neuer Platz 1
80 ¹⁾	Besondere Wahlsprengel	Altenheime
90 ¹⁾	Briefwähler	
110 ¹⁾	Je nach Bedarf "Fliegende Wahlkommission"	
120 ¹⁾	Je nach Bedarf "Fliegende Wahlkommission"	

¹⁾ Nur mit Wahlkarten.

Tab. 1.2 Wahllokale am vorgezogenen Stimmabgabetag am 24. Feber 2023

Wahlsprenzel	Wahllokal am	
	vorgezogenen Stimmabgabetag (24. Feber 2023)	Wahltag (5. März 2023)
1110	Bürgerservice , Rathaus	Ursulinenschule, Ursulinengasse 5
5210	Gemeinderatssaal, Rathaus	Kindergarten Feldkirchnerstraße, Feldkirchner Straße 7
6130	Festsaal, Rathaus	MS 6 St. Peter, Ebentaler Straße 26
7150	Stadtsenatssaal, Rathaus	WIMO Fromillerstraße, Fromillerstraße 15
9370	FF Kalvarienberg	FF Kalvarienberg, Feldkirchner Straße 134
9430	Gemeindezentrum Annabichl	Gemeindezentrum Annabichl, St. Veiter Straße 195
10271	Progress-Zentrum	Progress-Zentrum, Dr.-Richard-Canaval-Gasse 110
10440	Mehrzwecksaal Fischl	Mehrzwecksaal Fischl, Fischlstraße 1
11410	Gemeindezentrum St. Ruprecht	Gemeindezentrum St. Ruprecht, Seiteneingang Süd (Platzl)
12331	Gemeindezentrum Waidmannsdorf	Gemeindezentrum Waidmannsdorf, Ginzkeygasse 2
13220	Gemeindezentrum Viktring	Gemeindezentrum Viktring, Viktringer Platz 1

Die Stimmen vom vorgezogenen Stimmabgabetag (24. Feber 2023) werden am Wahltag in den jeweiligen Sprengeln ausgezählt.

Tab. 1.3 Wahlsprenzelteilungen seit der LTW 2018

Neuer Wahlsprenzel	Entstanden durch Teilung des Sprengels	Wahllokal
12241	12240	Alpen-Adria-Universität Klagenfurt, Universitätsstraße 65

Tab. 1.4 Wahlsprenzelzusammenlegungen seit der LTW 2018

Neuer Wahlsprenzel	Entstanden durch Zusammenlegung der Sprengel	Wahllokal
1110	1110 und 4110	Ursulinenschule, Ursulinengasse 5
5130	5130 und 5310	Kindergarten Feldkirchnerstraße, Feldkirchnerstraße 7
10440	10430 und 10440	Mehrzwecksaal Fischl, Fischlstraße 1

Anmerkung:


Sprengelgrenzverlegungen Sprengel 5110, 5120, 6110, 6210, 6220, 9360, 10120, 10200, 10260, 10290, 10320, 10610, 10620, 1110, 12100, 12130, 12180, 12330, 12350 und 12610

Tab. 1.5 Wahlberechtigte bei der Landtagswahl 2023 nach Altersgruppen

Wahlberechtigte ¹⁾	davon nach Altersgruppen													
	16-24		25-30		31-40		41-50		51-60		61-70		über 70	
	abs.	%	abs.	%	abs.	%	abs.	%	abs.	%	abs.	%	abs.	%
72.813	7.003	9,6	5.529	7,6	10.109	13,9	10.152	13,9	13.694	18,8	11.928	16,4	14.398	19,8

¹⁾ Mit dem Wahltag (5.3.2023) das 16. Lebensjahr vollendet.

Landtagswahl '23



2.

Wahlergebnisse

Tab. 2.1 Wahlergebnisse in Klagenfurt seit 1945 (Europawahlen, Nationalratswahlen)

Wahl-termin	Wahl-berech-tigte	Abgegebene Stimmen						Von den abgegebenen gültigen Stimmen entfielen auf																	
		insgesamt (Wahlbeteil.)		davon		SPÖ	ÖVP	FPÖ (WdU, VdU)	BZÖ	GRÜNE		LIBERALES FORUM		KPÖ (VO, KLS, Linksblock)		Sonstige Parteien									
		abs.	%	abs.	%					abs.	%	abs.	%	abs.	%	abs.	%	abs.	%						
EUROPAWAHLEN																									
13.10.1996	68.944	43.452	63,0	1.150	2,6	42.302	97,4	12.340	29,2	8.172	19,3	16.519	39,1	x	x	2.509	5,9	1.570	3,7	163	0,4	1.029 ⁵⁾	2,4		
13.06.1999	68.864	27.787	40,4	619	2,2	27.168	97,8	8.328	30,7	5.876	21,6	9.232	34,0	x	x	2.479	9,1	605	2,2	150	0,6	498 ⁶⁾	1,8		
13.06.2004	69.910	23.222	33,2	549	2,4	22.673	97,6	6.666	29,4	4.773	21,1	4.507	19,9	x	x	3.468	15,3	x	x	229 ⁸⁾	1,0	3.030 ⁹⁾	13,4		
07.06.2009	73.053	24.384	33,4	433	1,8	23.951	98,2	5.163	21,6	4.736	19,8	1.696	7,1	4.422	18,5	3.199	13,4	x	x	196	0,8	4.539 ¹³⁾	19,0		
25.05.2014	74.052	29.213	39,4	812	2,8	28.401	97,2	8.478	29,9	4.932	17,4	5.012	17,6	323	1,1	5.419	19,1	x	x	x	x	4.237 ¹⁵⁾	14,9		
26.05.2019	73.816	39.435	53,4	597	1,5	38.838	98,5	11.227	28,9	10.347	26,6	6.938	17,9	x	x	5.570	14,3	x	x	325	0,8	4.431 ¹⁷⁾	11,4		
NATIONALRATSWAHLEN																									
25.11.1945	26.041	23.693	91,0	471	2,0	23.222	98,0	12.482	53,8	7.511	32,3	x	x	x	x	x	x	x	x	x	x	1.836	7,9	1.393	6,0
09.10.1949	37.793	36.469	96,5	759	2,1	35.710	97,9	15.214	42,6	11.283	31,6	7.528	21,1	x	x	x	x	x	x	x	x	1.558	4,4	127	0,4
22.02.1953	41.664	39.154	94,0	2.234	5,7	36.920	96,3	17.118	46,4	10.842	29,4	6.584	17,8	x	x	x	x	x	x	x	x	1.800	4,9	576	1,6
13.05.1956	43.237	41.939	97,0	1.326	3,2	40.613	96,8	17.896	44,1	14.855	36,6	6.383	15,7	x	x	x	x	x	x	x	x	1.477	3,6	2	
10.05.1959	46.238	42.388	91,7	569	1,3	41.819	98,7	18.973	45,4	14.868	35,6	6.060	14,5	x	x	x	x	x	x	x	x	1.279	3,1	639	1,5
18.11.1962	47.408	44.432	93,7	491	1,1	43.941	98,9	19.778	45,0	16.679	38,0	5.260	12,0	x	x	x	x	x	x	x	x	1.860	4,2	364	0,8
06.03.1966	50.353	45.831	91,0	593	1,3	45.238	98,7	20.517	45,4	18.574	41,1	5.173	11,4	x	x	x	x	x	x	x	x	974	2,2	106	0,2
01.03.1970	53.577	47.664	89,0	453	1,0	47.211	99,0	23.584	50,0	18.412	39,0	4.397	9,3	x	x	x	x	x	x	x	x	712	1,5	106	0,2
10.10.1971	52.980	46.302	87,4	560	1,2	45.742	98,8	23.697	51,8	16.992	37,1	4.239	9,3	x	x	x	x	x	x	x	x	814	1,8	x	x
05.10.1975	59.175	52.447	88,6	588	1,1	51.859	98,9	26.853	51,8	19.342	37,3	4.906	9,5	x	x	x	x	x	x	x	x	758	1,5	x	x
06.05.1979	61.874	54.925	88,8	683	1,2	54.242	98,8	28.755	53,0	19.902	36,7	4.931	9,1	x	x	x	x	x	x	x	x	654	1,2	x	x
24.04.1983	63.997	56.761	88,7	840	1,5	55.921	98,5	28.272	50,6	19.609	35,1	5.190	9,3	x	x	x	x	x	x	x	x	483	0,9	2.367 ¹⁾	4,2
23.11.1986	66.376	60.471	91,1	1.597	2,6	58.874	97,4	26.140	44,4	17.192	29,2	12.281	20,9	x	x	2.616	4,4	x	x	x	x	413	0,7	232 ²⁾	0,4
07.10.1990	67.987	57.594	84,7	1.839	3,2	55.755	96,8	23.452	42,1	9.828	17,6	18.708	33,6	x	x	2.033	3,6	x	x	x	x	255	0,5	1.479 ³⁾	2,7
09.10.1994	68.896	51.250	74,4	1.011	2,0	50.239	98,0	17.586	35,0	7.473	14,9	18.037	35,9	x	x	3.736	7,4	2.731	5,4	83	0,2	593 ⁴⁾	1,2		
17.12.1995	68.742	54.937	79,9	1.284	2,3	53.653	97,7	20.282	37,8	9.993	18,6	17.983	33,5	x	x	2.280	4,2	2.412	4,5	107	0,2	596 ⁷⁾	1,1		
03.10.1999	69.067	50.560	73,2	882	1,7	49.678	98,3	15.807	31,8	7.943	16,0	19.441	39,1	x	x	4.055	8,2	1.648	3,3	197	0,4	587 ¹⁰⁾	1,2		
24.11.2002	68.928	53.265	77,3	1.084	2,0	52.181	98,0	18.152	34,8	17.051	32,7	11.309	21,7	x	x	4.748	9,1	636	1,2	285	0,5	x	x		
01.10.2006	70.528	49.809	70,6	1.056	2,1	48.753	97,9	15.351	31,5	10.137	20,8	3.533	7,2	11.786	24,2	5.931	12,2	x	x	553	1,1	1.462 ¹¹⁾	3,0		
28.09.2008	73.010	53.737	73,6	1.172	2,2	52.565	97,8	12.526	23,8	7.669	14,6	6.475	12,3	959	1,8	6.475	12,3	959	1,8	404	0,8	1.426 ¹²⁾	2,7		
29.09.2013	73.937	50.725	68,6	777	1,5	49.948	98,5	14.858	29,7	6.755	13,5	7.608	15,2	x	x	9.309	18,6	x	x	450	0,9	5.870 ¹⁴⁾	11,8		
15.10.2017	73.972	55.675	75,3	596	1,1	55.079	98,9	16.446	29,9	14.723	26,7	14.568	26,4	x	x	2.108	3,8	x	x	405	0,7	6.829 ¹⁶⁾	12,4		
29.09.2019	73.873	51.678	70,0	701	1,4	50.977	98,6	12.556	24,6	16.235	31,8	8.055	15,8	148	0,3	7.474	14,7	x	x	367	0,7	6.142 ¹⁸⁾	12,0		

¹⁾ ALÖ: 700 Stimmen; VGÖ: 1.667 Stimmen. ²⁾ Kärntner Grüne VGÖ-VÖGA, Unabhängige Gemeinderäte. ³⁾ VDS: 400 Stimmen; Kärntner Grüne VGÖ-VÖGA, Unabhängige Gemeinderäte: 1.079 Stimmen. ⁴⁾ NEIN: 288 Stimmen; DBP: 152 Stimmen; VGÖ: 153 Stimmen. ⁵⁾ N: 360 Stimmen; Forum Handicap: 669 Stimmen. ⁶⁾ Christlich Soziale Allianz (Liste Karl Habsburg) - (CSA). ⁷⁾ NEIN: 396 Stimmen; DBP: 200 Stimmen. ⁸⁾ Opposition für ein solidarisches Europa - Europäische Linke, KPÖ, Unabhängige (LINKE). ⁹⁾ Liste Dr. Hans-Peter Martin - Für echte Kontrolle in Brüssel (MARTIN). ¹⁰⁾ NEIN: 148 Stimmen; DU: 439 Stimmen. ¹¹⁾ STARK: 81 Stimmen; MARTIN: 965 Stimmen; NEÖ: 204 Stimmen; SAU: 212 Stimmen. ¹²⁾ Dipl.-Ing. Karlheinz H. Klement: 76 Stimmen; RETTÖ: 417 Stimmen; DC: 273 Stimmen; STARK: 78 Stimmen; FRITZ: 582 Stimmen. ¹³⁾ Liste "Dr. Martin - Für Demokratie, Kontrolle, Gerechtigkeit": 4.365 Stimmen; Julius: 174 Stimmen. ¹⁴⁾ FRANK: 3.000 Stimmen; NEOS: 2.448 Stimmen; PIRAT: 422 Stimmen. ¹⁵⁾ NEOS: 2.151 Stimmen; REKOS: 318 Stimmen; ANDERS: 633 Stimmen; EUSTOP: 1.135 Stimmen. ¹⁶⁾ Das Neue Österreich gemeinsam mit Irmgard Griss, Bürgerinnen und Bürger für Freiheit und Verantwortung (NEOS): 3.094 Stimmen; Liste Peter Pilz (PILZ): 2.945 Stimmen; Freie Liste Österreich & FPS Liste Dr. Karl Schnell (FLÖ): 93 Stimmen; Liste Roland Düringer - Meine Stimme GILT (GILT): 591 Stimmen; Die Weissen - Das Recht geht vom Volk aus. Wir alle entscheiden in Österreich. Die Volksbewegung (VBE): 106 Stimmen. ¹⁷⁾ Das Neue Europa (NEOS): 3.906 Stimmen; EUROPA - Initiative Johannes Voggenhuber (EUROPA Jetzt): 525 Stimmen. ¹⁸⁾ Das Neue Österreich (NEOS): 4.568 Stimmen; JETZT - Liste Peter Pilz (JETZT): 1.298 Stimmen; Der Wandel (WANDL): 276 Stimmen.

Tab. 2.2 Wahlergebnisse in Klagenfurt seit 1945 (Landtagswahlen)

Wahl-termin	Wahl-berechtig-te	Abgegebene Stimmen						Von den abgegebenen gültigen Stimmen entfielen auf													
		insgesamt (Wahlbe-teiligung)		davon				SPÖ	ÖVP		FPÖ/FPK (WdU, VdU)		GRÜNE		BZÖ		TK (2013: TS 2023: KÖFER)		Sonstige Parteien		
				ungültige	gültige	abs.	%														abs.
		abs.	%	abs.	%	abs.	%	abs.	%	abs.	%	abs.	%	abs.	%	abs.	%	abs.	%		
LANDTAGSWAHLEN																					
25.11.1945	26.041	23.665	90,9	545	2,3	23.120	97,7	12.445	53,8	7.472	32,3	x	x	x	x	x	x	x	3.203	13,9	
09.10.1949	37.793	36.273	96,0	740	2,0	35.533	98,0	15.226	42,9	11.054	31,1	7.470	21,0	x	x	x	x	x	1.783	5,0	
22.02.1953	41.664	38.948	93,5	1.731	4,4	37.217	95,6	17.525	47,1	10.469	28,1	6.910	18,6	x	x	x	x	x	2.313	6,2	
13.05.1956	43.237	41.677	96,4	1.031	2,5	40.646	97,5	17.799	43,8	14.441	35,5	6.737	16,6	x	x	x	x	x	1.669	4,1	
06.03.1960	47.316	40.337	85,3	623	1,5	39.714	98,5	17.903	45,1	14.519	36,6	5.669	14,3	x	x	x	x	x	1.623	4,1	
14.03.1965	50.208	42.574	84,8	947	2,2	41.627	97,8	18.454	44,3	15.896	38,2	5.500	13,2	x	x	x	x	x	1.777	4,3	
22.02.1970	53.568	44.399	82,9	560	1,3	43.839	98,7	21.438	48,9	15.689	35,8	5.467	12,5	x	x	x	x	x	1.245	2,8	
02.03.1975	59.345	51.558	86,9	618	1,2	50.940	98,8	24.850	48,8	18.156	35,6	5.987	11,8	x	x	x	x	x	1.947	3,8	
07.10.1979	62.243	49.913	80,2	642	1,3	49.271	98,7	25.505	51,8	17.185	34,9	5.643	11,5	x	x	x	x	x	938	1,9	
30.09.1984	65.069	50.910	78,2	882	1,7	50.028	98,3	24.370	48,7	15.335	30,7	7.663	15,3	x	x	x	x	x	2.660 ¹⁾	5,3	
12.03.1989	67.527	59.196	87,7	1.840	3,1	57.356	96,9	24.009	41,9	12.334	21,5	17.867	31,2	906	1,6	x	x	x	2.240 ²⁾	3,9	
13.03.1994	68.316	56.431	82,6	1.150	2,0	55.281	98,0	18.520	33,5	13.546	24,5	19.193	34,7	1.188	2,1	x	x	x	2.834 ³⁾	5,1	
07.03.1999	68.462	51.990	75,9	1.061	2,0	50.929	98,0	15.321	30,1	11.211	22,0	21.388	42,0	x	x	x	x	x	3.009 ⁴⁾	5,9	
07.03.2004	68.769	51.417	74,8	971	1,9	50.446	98,1	17.738	35,2	5.067	10,0	20.723	41,1	6.548	13,0	x	x	x	370 ⁵⁾	0,7	
01.03.2009	72.166	53.065	73,5	1.006	1,9	52.059	98,1	13.732	26,4	8.663	16,6	2.524	4,8	5.267	10,1	21.252	40,8	x	621 ⁶⁾	1,2	
03.03.2013	73.070	52.713	72,1	781	1,5	51.932	98,5	21.200	40,8	6.139	11,8	5.941	11,4	9.559	18,4	2.973	5,7	5.054	1.066 ⁷⁾	2,1	
04.03.2018	73.032	47.112	64,5	520	1,1	46.592	98,9	24.953	53,6	5.190	11,1	8.989	19,3	2.619	5,6	144	0,3	2.317	2.380 ⁸⁾	5,1	
05.03.2023	72.813	47.767	65,6	604	1,3	47.163	98,7	20.355	43,2	6.361	13,5	8.175	17,3	2.851	6,0	x	x	5.509	11,7	3.912 ⁹⁾	8,3

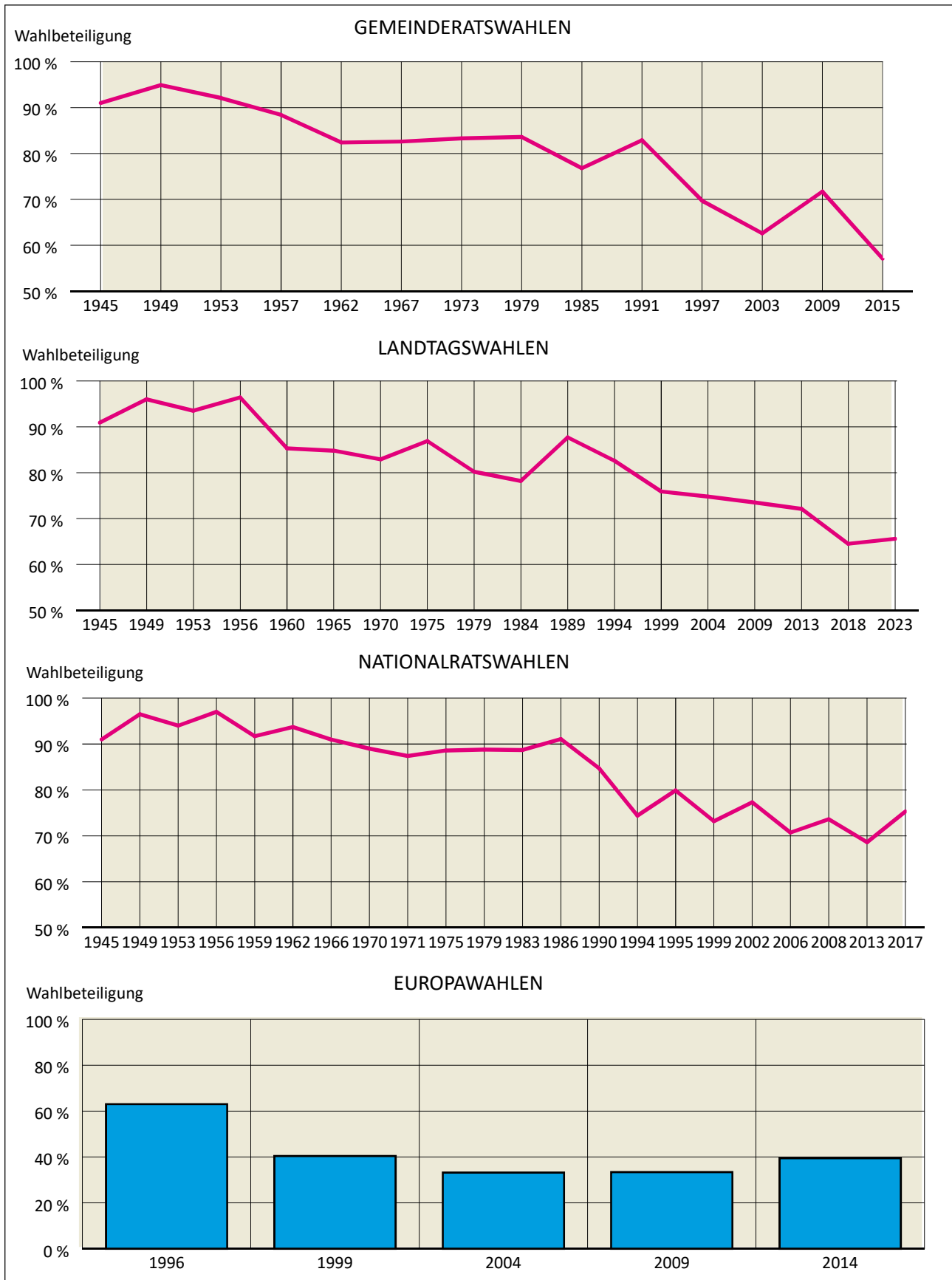
¹⁾ VGÖ: 1.605 Stimmen; KPÖ: 434 Stimmen; Sonstige Parteien: 621 Stimmen. ²⁾ VGÖ: 1.381 Stimmen; KPÖ: 407 Stimmen; Liste Parteiloser Kandidaten: 452 Stimmen. ³⁾ VGÖ: 419 Stimmen; Liberales Forum (LIF): 2.062 Stimmen; Liste Parteiloser Kandidaten (LPK): 353 Stimmen. ⁴⁾ KPÖ: 229 Stimmen; Demokratie 99 - Das Wahlbündnis: Die Grünen, Liberales Forum, Enotha Lista/Einheitsliste und Vereinte Grüne Österreichs (D): 2.780 Stimmen. ⁵⁾ KPÖ: 370 Stimmen. ⁶⁾ KPÖ: 385 Stimmen; Liste Stark (STARK): 119 Stimmen; Gaddafi Partei Österreichs - Die Weiße Partei (GPÖ): 117 Stimmen. ⁷⁾ Piraten Partei Österreichs (PIRAT): 524 Stimmen; Allianz Soziales Kärnten / Aliansa Socialna Koroska (ASOK): 122 Stimmen; Liste Stark (STARK): 93 Stimmen; Lebenswerte Partei Österreichs (LPÖ): 327 Stimmen. ⁸⁾ Liste Verantwortung Erde - Global Denken, Lokal Handeln (ERDE): 747 Stimmen; Neos und Mein Südkärnten Moja Juzna Koroska (NEOS): 1.280 Stimmen; Liste Fair - Dr. Marion Mitsche (FAIR): 155 Stimmen; Kommunistische Partei Österreichs und Unabhängige Linke/Levica (KPÖ): 198 Stimmen. ⁹⁾ Neos - für Freiheit, Fortschritt und Gerechtigkeit (NEOS): 2.122 Stimmen; Vision Österreich - Landespartei Kärnten (VÖ): 1.567 Stimmen; Liste Stark (STARK): 44 Stimmen; Bündnis für Kärnten, Bündnis Zukunft Österreichs, Gemeinsam für Fresach, Eine Gute Option, Freistaat Kärnten. Liste Jörg (BFK): 179 Stimmen.

Tab.2.3 Wahlergebnisse in Klagenfurt seit 1945 (Gemeinderatswahlen)

Wahl-termin	Abgegebene Stimmen						Von den abgegebenen gültigen Stimmen entfielen auf																
	Wahl-berech-tigte	insgesamt (Wahlbe-teiligung)	davon		SPÖ	ÖVP	FPÖ (WdU, VdU)	VGÖ	GRÜNE		BZÖ		KPÖ (VO, KLS, Linksblock)		Sonstige Parteien								
			ungültige	gültige					abs.	%	abs.	%	abs.	%	abs.	%	abs.	%					
																			abs.	%	abs.	%	abs.
GEMEINDERATSWAHLEN																							
25.11.1945	26.041	23.693	91,0	471	2,0	23.222	98,0	12.482	53,8	7.511	32,3	x	x	x	x	1.836	7,9	1.393	6,0				
09.10.1949	37.793	35.861	94,9	666	1,9	35.195	98,1	15.101	42,9	11.073	31,5	7.480	21,3	x	x	1.541	4,4	x	x				
22.02.1953	41.664	38.370	92,1	1.831	4,8	36.539	95,2	16.885	46,2	10.162	27,8	6.778	18,6	x	x	1.786	4,9	928	2,5				
06.10.1957	43.327	38.287	88,4	897	2,3	37.390	97,7	17.603	47,1	13.434	35,9	5.366	14,4	x	x	987	2,6	x	x				
07.10.1962	47.470	39.102	82,4	1.137	2,9	37.965	97,1	17.177	45,2	13.456	35,4	5.528	14,6	x	x	1.804	4,8	x	x				
08.10.1967	50.168	41.438	82,6	643	1,6	40.795	98,4	22.007	53,9	12.866	31,5	4.483	11,0	x	x	1.064	2,6	375	0,9				
25.03.1973	58.702	48.896	83,3	934	1,9	47.962	98,1	21.279	44,4	16.573	34,6	8.703	18,1	x	x	1.407	2,9	x	x				
25.03.1979	61.689	51.575	83,6	614	1,2	50.961	98,8	22.468	44,1	22.897	44,9	4.195	8,2	515 ¹⁾	1,0	x	x	755	1,5	131	0,3		
17.03.1985	65.219	50.101	76,8	897	1,8	49.204	98,2	18.848	38,3	23.025	46,8	4.850	9,9	1.165	2,4	772	1,6	x	x	394	0,8	150	0,3
10.03.1991	67.628	56.037	82,9	2.804	5,0	53.233	95,0	21.406	40,2	16.666	31,3	11.223	21,1	2.237	4,2	838	1,6	x	x	147	0,3	716 ²⁾	1,3
09.03.1997	69.022	48.133	69,7	1.259	2,6	46.874	97,4	14.193	30,3	13.476	28,7	13.755	29,3	2.603	5,6	1.205	2,6	x	x	205 ³⁾	0,4	1.437 ⁴⁾	3,0
09.03.2003	71.475	44.758	62,6	1.457	3,3	43.301	96,7	15.879	36,7	13.497	31,2	8.573	19,8	x	x	4.360	10,1	x	x	804	1,9	188 ⁵⁾	0,4
01.03.2009	74.828	53.672	71,7	1.275	2,4	52.397	97,6	12.329	23,5	9.712	18,5	1.586	3,0	x	x	6.110	11,7	20.151	38,5	406	0,8	2.103 ⁶⁾	4,0
01.03.2015	79.318	45.311	57,1	2.118	4,7	43.193	95,3	13.244	30,7	8.111	18,8	10.732	24,8	x	x	6.068	14,0	x	x	453 ⁷⁾	1,0	4.585 ⁸⁾	10,6
28.02.2021	81.223	42.326	52,1	1.302	3,1	41.024	96,9	12.788	31,2	6.417	15,6	4.424	10,8	x	x	3.820	9,3	x	x	635	1,5	12.940 ⁹⁾	31,5

1) GLK = Grüne Liste Klagenfurt. 2) Freie Bürger/innen Klagenfurts für Kultur und Umwelt (FBK): 247 Stimmen; Liste Stop (L.S.): 98 Stimmen, Stadt Alternative Oberhammer: 119 Stimmen; Enotna Lista - Einheitsliste (EL): 252 Stimmen. 3) Soziale Initiative Klagenfurt (SIK). 4) Liberales Forum (LUF): 863 Stimmen; Reinhard Eberhart - Die Beste Partei (DBP): 287 Stimmen; Liste Mitteregger und Co.: 287 Stimmen. 5) Grüne Hahn (GRH). 6) Gaddafi Partei Österreich "Die weiße Partei" (GPO): 147 Stimmen; TAXI4 - Verlässlich - Herzog Bernhard (TAXI4): 150 Stimmen; Liste PartI Christlich - Bürgerlich - Sozial (PARTL): 330 Stimmen; EW'09 Liste Ewald Wiedenbauer (EW'09): 1.476 Stimmen. 7) Parteilose und KPÖ (LINX). 8) Team Kärnten: 120 Stimmen; Bürger-Allianz Liste Albert Gunzer (BA): 1.499 Stimmen; Die Unabhängigen - Haslitzer - Zwanziger (DU): 597 Stimmen; NEOS: 1.516 Stimmen; Team Klagenfurt - Stronach (TS): 331 Stimmen; Liste Mayerhofer Wilhelmine: 170 Stimmen; DIE BRUT (DB): 113 Stimmen; Das Moderne Österreich (DMÖ): 239 Stimmen.
9) NEOS - Mehr Stadt - Mehr Klagenfurt: 2.522 Stimmen; Die KUKKE Partei: 160 Stimmen; VOLK - Wir sind das Volk: 228 Stimmen; TKKIJ - Team Kärnten: 333 Stimmen; ALLE - Alternative Liste Lebenswerte ERDE: 495 Stimmen; TKS Christian Scheider - Team Kärnten: 9.202 Stimmen.

Grafik 2.1 Wahlbeteiligung in Klagenfurt seit 1945



Tab. 2.4 Ergebnis der Landtagswahl 2023 nach Bezirken

Bezirk	Wahlberechtigte	Abgegebene Stimmen				Von den abgegebenen gültigen Stimmen entfielen auf																	
		Insgesamt		davon		SPÖ	FPÖ	ÖVP	KÖFER	GRÜNE		NEOS		VÖ		STARK		BFK					
		abs.	%	ung.	gültig					abs.	%	abs.	%	abs.	%	abs.	%	abs.	%	abs.	%		
I. - IV.	1.536	977	63,6	17	960	364	37,9	157	16,4	168	17,5	80	8,3	81	8,4	71	7,4	32	3,3	1	0,1	6	0,6
V.	2.847	1.722	60,5	22	1.700	688	40,5	281	16,5	247	14,5	204	12,0	106	6,2	107	6,3	60	3,5	2	0,1	5	0,3
VI.	3.225	1.808	56,1	19	1.789	802	44,8	354	19,8	204	11,4	227	12,7	90	5,0	54	3,0	47	2,6	2	0,1	9	0,5
VII.	1.921	1.191	62,0	20	1.171	534	45,6	191	16,3	164	14,0	115	9,8	66	5,6	52	4,4	43	3,7	-	-	6	0,5
VIII.	5.577	2.985	53,5	48	2.937	1.189	40,5	444	15,1	460	15,7	235	8,0	279	9,5	170	5,8	144	4,9	4	0,1	12	0,4
IX.	8.706	5.563	63,9	85	5.478	2.324	42,4	879	16,0	830	15,2	628	11,5	326	6,0	261	4,8	200	3,7	8	0,1	22	0,4
X.	14.282	8.064	56,5	99	7.965	3.304	41,5	1.943	24,4	780	9,8	1.207	15,2	268	3,4	213	2,7	210	2,6	8	0,1	32	0,4
XI.	4.796	2.676	55,8	36	2.640	1.190	45,1	497	18,8	328	12,4	353	13,4	127	4,8	69	2,6	60	2,3	3	0,1	13	0,5
XII.	16.099	9.309	57,8	108	9.201	4.127	44,9	1.445	15,7	1.153	12,5	937	10,2	671	7,3	480	5,2	343	3,7	7	0,1	38	0,4
XIII.	7.400	4.571	61,8	53	4.518	2.018	44,7	700	15,5	576	12,7	555	12,3	284	6,3	206	4,6	159	3,5	5	0,1	15	0,3
XIV.	4.410	2.806	63,6	33	2.773	1.088	39,2	467	16,8	476	17,2	394	12,0	152	5,5	134	4,8	112	4,0	1	0,0	9	0,3
XV.	1.966	1.160	59,0	22	1.138	468	41,1	219	19,2	185	16,3	139	12,2	34	3,0	50	4,4	42	3,7	-	-	1	0,1
20010	48	x	x	x	x	x	x	x	x	x	x	x	x	x	x	x	x	x	x	x	x	x	x
10,40, 80	-	103	-	7	96	44	45,8	9	9,4	32	33,3	9	9,4	-	-	1	1,0	1	1,0	-	-	-	-
90	-	4.832	-	35	4.797	2.215	46,2	589	12,3	758	15,8	486	10,1	367	7,7	254	5,3	114	2,4	3	0,1	11	0,2
Insgesamt	72.813	47.767	65,6	604	47.163	20.355	43,2	8.175	17,3	6.361	13,5	5.509	11,7	2.851	6,0	2.122	4,5	1.567	3,3	44	0,1	179	0,4

SPÖ = Peter Kaiser - Sozialdemokratische Partei Österreichs
 FPÖ = Die Freiheitlichen in Kärnten
 ÖVP = Martin Gruber - Kärntner Volkspartei
 KÖFER = Gerhard Köfer - Team Kärnten
 GRÜNE = Die Grünen Kärnten
 NEOS = Neos - für Freiheit, Fortschritt und Gerechtigkeit
 VÖ = Vision Österreich - Landespartei Kärnten
 STARK = Liste Stark
 BFK = Bündnis für Kärnten, Bündnis Zukunft Österreich, Gemeinsam für Fresach, Eine Gute Option, Freistaat Kärnten. Liste Jörg

Bei der Landtagswahl 2023 gab es einen "Vorwahltag" sowie die Briefwahl.
 Die Stimmen vom vorgezogenen Stimmabgabetag (24. Feber 2023) werden am Wahltag in den jeweiligen Spalten (siehe Wahllokale) ausgezählt.

Tab.2.5 Ergebnis der Landtagswahl 2018 nach Bezirken

Bezirk	Wahlberechtigte	Abgegebene Stimmen		Von den abgegebenen gültigen Stimmen entfielen auf																					
		Insgesamt	davon		SPÖ		FPÖ		ÖVP		GRÜNE		TK		BZÖ		ERDE		NEOS		FAIR		KPÖ		
			abs.	%	abs.	gültig	abs.	%	abs.	%	abs.	%	abs.	%	abs.	%	abs.	%	abs.	%	abs.	%	abs.	%	
I.-IV.	1.679	751	44,7	9	742	333	44,9	122	16,4	132	17,8	58	7,8	25	3,4	3	0,4	19	2,6	36	4,9	3	0,4	11	1,5
V.	2.763	1.451	52,5	22	1.429	726	50,8	272	19,0	187	13,1	82	5,7	65	4,5	10	0,7	29	2,0	46	3,2	6	0,4	6	0,4
VI.	3.021	1.572	52,0	14	1.558	832	53,4	358	23,0	132	8,5	96	6,2	60	3,9	10	0,6	16	1,0	43	2,8	6	0,4	5	0,3
VII.	2.114	998	47,2	13	985	498	50,6	211	21,4	116	11,8	58	5,9	50	5,1	8	0,8	12	1,2	20	2,0	5	0,5	7	0,7
VIII.	5.825	3.276	56,2	36	3.240	1.661	51,3	512	15,8	455	14,0	241	7,4	170	5,2	9	0,3	49	1,5	122	3,8	10	0,3	11	0,3
IX.	8.966	5.258	58,6	59	5.199	2.779	53,5	988	19,0	585	11,3	268	5,2	292	5,6	13	0,3	92	1,8	141	2,7	19	0,4	22	0,4
X.	14.748	8.023	54,4	88	7.935	4.214	53,1	2.051	25,8	611	7,7	273	3,4	434	5,5	31	0,4	103	1,3	157	2,0	21	0,3	40	0,5
XI.	4.890	2.716	55,5	34	2.682	1.469	54,8	592	22,1	256	9,5	115	4,3	136	5,1	10	0,4	38	1,4	50	1,9	8	0,3	8	0,3
XII.	15.903	9.183	57,7	120	9.063	4.934	54,4	1.633	18,0	985	10,9	587	6,5	403	4,4	15	0,2	168	1,9	264	2,9	24	0,3	50	0,6
XIII.	7.100	4.258	60,0	46	4.212	2.287	54,3	773	18,4	413	9,8	277	6,6	254	6,0	13	0,3	59	1,4	117	2,8	10	0,2	9	0,2
XIV.	4.145	2.793	67,4	26	2.767	1.381	49,9	494	17,9	437	15,8	128	4,6	162	5,9	4	0,1	54	2,0	98	3,5	4	0,1	5	0,2
XV.	1.878	1.144	60,9	13	1.131	569	50,3	244	21,6	142	12,6	42	3,7	68	6,0	8	0,7	20	1,8	26	2,3	6	0,5	6	0,5
40	x	52	x	-	52	18	34,6	5	9,6	21	40,4	2	3,8	6	11,5	-	-	-	-	-	-	-	-	-	-
90	x	3.346	x	24	3.322	1.858	55,9	462	13,9	431	13,0	264	7,9	114	3,4	5	0,2	49	1,5	114	3,4	16	0,5	9	0,3
201-209	x	2.291	x	16	2.275	1.394	61,3	272	12,0	287	12,6	128	5,6	78	3,4	5	0,2	39	1,7	46	2,0	17	0,7	9	0,4
Insgesamt	73.032	47.112	64,5	520	46.592	24.953	53,6	8.989	19,3	5.190	11,1	2.619	5,6	2.317	5,0	144	0,3	747	1,6	1.280	2,7	155	0,3	198	0,4

SPÖ = Peter Kaiser - Sozialdemokratische Partei Österreichs
 FPÖ = Die Freiheitlichen in Kärnten
 ÖVP = Kärntner Volkspartei
 GRÜNE = Die Grünen - Die Grüne Alternative Kärnten - Rolf Holub
 TK = Team Kärnten - Liste Köfer
 BZÖ = Bündnis Zukunft Kärnten Neu - Liste Helmut Nikel
 ERDE = Liste Verantwortung Erde - Global Denken, Lokal Handeln
 NEOS = NEOS und Mein Südkärnten Moja Juzna Koroska
 FAIR = Liste Fair - Dr. Marion Mitsche
 KPÖ = Kommunistische Partei Österreichs und Unabhängige Linke/Levica

Bei der Landtagswahl 2018 gab es einen "Vorwahltag" sowie die Briefwahl. Das Ergebnis vom Vorwahltag ist im Wahlsprengel 201 - 209 ausgewiesen, das Ergebnis der Briefwähler (Wahlkarten) im Wahlsprengel 90.

Tab.2.6 Vergleich Landtagswahl 2023 mit der Landtagswahl 2018

Wahl	Wahlberechtigte		Abgegebene Stimmen		Von den abgegebenen gültigen Stimmen entfielen auf															
	abs.	%	insgesamt	davon		SPÖ/ SPÖ	FPÖ/ FPÖ	ÖVP/ ÖVP	GRÜNE/ GRÜNE	KÖFER/ TK	NEOS/ NEOS	Sonstige								
				ung.	gültig							abs.	%	abs.	%					
LTW 23	72.813		47.767	65,6	604	47.163	20.355	43,2	8.175	17,3	6.361	13,5	2.851	6,0	5.509	11,7	2.122	4,5	1.790	3,8
LTW 18	73.032		47.112	64,5	520	46.592	24.953	53,6	8.989	19,3	5.190	11,1	2.619	5,6	2.317	5,0	1.280	2,7	1.244	2,7
Veränd.	-219		655	1,1	84	571	-4.598	-10,4	-814	-2,0	1.171	2,3	232	0,4	3.192	6,7	842	1,8	546	1,1

LTW 2023:

- SPÖ = Peter Kaiser - Sozialdemokratische Partei Österreichs
- FPÖ = Die Freiheitlichen in Kärnten
- ÖVP = Martin Gruber - Kärntner Volkspartei
- KÖFER = Gerhard Köfer - Team Kärnten
- GRÜNE = Die Grünen Kärnten
- NEOS = Neos - für Freiheit, Fortschritt und Gerechtigkeit
- VÖ = Vision Österreich - Landespartei Kärnten
- STARK = Liste Stark
- BFK = Bündnis für Kärnten, Bündnis Zukunft Österreich, Gemeinsam für Fresach, Eine Gute Option, Freistaat Kärnten. Liste Jörg

LTW 2018:

- SPÖ = Peter Kaiser - Sozialdemokratische Partei Österreichs
- FPÖ = Die Freiheitlichen in Kärnten
- ÖVP = Kärntner Volkspartei
- GRÜNE = Die Grünen - Die Grüne Alternative Kärnten - Rolf Holub
- TK = Team Kärnten - Liste Köfer
- BZÖ = Bündnis Zukunft Kärnten Neu - Liste Helmut Nikel
- ERDE = Liste Verantwortung Erde - Global Denken, Lokal Handeln
- NEOS = NEOS und Mein Südkärnten Moja Juzna Koroska
- FAIR = Liste Fair - Dr. Marion Mitsche
- KPÖ = Kommunistische Partei Österreichs und Unabhängige Linke/Levica